

La 29^{ème} CHARLY GAUL

ORGANISATION:
ACCContern

DIMANCHE - SONNTAG - SUNDAY

02.09.2018

Ville
d'**ECHTERNACH**
www.echternach.lu

ACC Contern - c/o M. Eugène Stirn - 7, rue des Gaulois - L-3432 DUDELANGE - T: (+352) 621 213 171 - eugstirn@pt.lu

PARCOURS A 153 km

km + km -	Alt.	Horaire	Route	Localité / rue	Carrefour	REMARQUE
Départ à 09 h 00			sur la Place du Marché à Echternach			
0	153	160	09.00	Echternach place du Marché route de Luxembourg rue Maximilien rue Ermesinde route de Diekirch		DEPART PROVISOIRE EN CORTEGE parcours neutralisé pendant 2 kilomètres
				N10		DEPART DEFINITIF A LA SORTIE DE LA VILLE suivre la N10 pendant 6 km
1	152	167	09.07	Weilerbach route de Diekirch		
4	149	170	09.12	Bollendorf - pont route de Diekirch	x CR369 vers Bollendorf	
8	145	173	09.18	Grundhof route de Diekirch	x CR121	
				CR121	route de Beaufort	à gauche devant l'Hôtel Brimer
						suivre le CR121 pendant 1,3 km
10	143	193	09.21	Vugelsmillen CR121 vers Mullerthal	x CR364	
				CR364	CR364 vers Beaufort	prendre le CR364 à droite côte no 01 *** 7 km à 3,1 % suivre le CR364 pendant 3,5 km
16	137	360	09.31	Beaufort rue de Grundhof	x CR364	
					x CR364 route de Dillingen	prendre la première sortie continuer tout droit sur le CR128
				CR128	Grand-Rue rue de Reisdorf	x CR357 rue d'Espeldorf
						suivre le CR128 sur la droite suivre le CR128 sur 4,5 km fin de côte no 01
20	133	247	09.37	croisement Bigelbach CR128 vers Reisdorf	x CR128a vers Bigelbach	
						suivre le CR128 sur la gauche
21	132	181	09.38	Reisdorf rue de Beaufort		
					rue de l'Ernz	x CR358 route de Larochette continuer tout droit en début de village
				N10	x N10	
					route de la Sûre	x N10 prendre la N10 à gauche
					N10 vers Bettel	x N10 prendre la N10 à droite en sortie de village côte no 02 ** 2 km à 5,3 %



La 29^{ème} CHARLY GAUL

ORGANISATION:
ACCContern

DIMANCHE - SONNTAG - SUNDAY

02.09.2018

Ville d'**ECHTERNACH**
www.echternach.lu

ACC Contern - c/o M. Eugène Stirn - 7, rue des Gaulois - L-3432 DUDELANGE - T: (+352) 621 213 171 - eugstirn@pt.lu

PARCOURS A 153 km

km + km -	Alt.	Horaire	Route	Localité / rue	Carrefour	REMARQUE
						suivre la N10 pendant 7 km
						fin de côte no 02
24	129	229	09.43	Hoesdorf		
				N10 vers Bettel		
29	124	211	09.51	Bettel		
				Kierchenstrooss	x N17b	à droite devant restaurant Sardinia
				Veinerstrooss		suivre la N10 pendant 3 km
32	121	206	09.56	Vianden		
				route de Bettel		
				rue de Huy	x N10 vers Bitburg	
				rue de la Frontière		
				rue de la Gare	x N10	prendre à droite après le petit pont
				rue du Vieux Marché		côte no 03 * 2,6 km à 2,9 %
						suivre la N10 pendant 12 km
35	118	281	10.01	Biwels		
				N10 vers Stolzenbourg	x rue du Lac I	
					x rue du Lac II	fin de côte no 03
38	115	230	10.05	Stolzenbourg		
				rue Principale	x CR320 vers Putscheid	
44	109	250	10.15	Untereisenbach		
				Haaptstrooss	x Am Duerf	tourner à gauche devant l'église
						côte no 04 *** 5 km à 5,6 %
				Am Duerf	x Wuelesser Wee	150m plus loin, à nouveau à gauche
						suivre le chemin vers Wahlhausen
47	106	498	10.19	Wahlhausen		
				Am Duerf	x CR322A	devant la chapelle à gauche
				CR322A		suivre le CR322A pendant 1 km
48	105	520	10.21	Akescht		
				CR322A vers Vianden		fin de côte no 04
49	104	523	10.23	Schmuelen		
				CR322A vers Vianden	x CR322	prendre le CR322 à gauche
				CR322		suivre le CR322 pendant 2 km
				CR322		



La 29^{ème} CHARLY GAUL

ORGANISATION:
ACCContern












DIMANCHE - SONNTAG - SUNDAY

02.09.2018

Ville d'**ECHTERNACH**
www.echternach.lu

ACC Contern - c/o M. Eugène Stirn - 7, rue des Gaulois - L-3432 DUDELANGE - T: (+352) 621 213 171 - eugstirn@pt.lu

PARCOURS A 153 km

km +	km -	Alt.	Horaire	Route	Localité / rue	Carrefour	REMARQUE
51	102	442	10.26		Marie de Putscheid		
					CR322A vers Vianden	x CR320 	à droite après la mairie
				CR320	CR320 vers Weiler	x CR353 	suivre le CR353 sur la gauche
				CR353	CR353 vers Brandenburg		suivre le CR353 pendant 8 km
53	100	403	10.29		croisement Nachtmanderscheid		
					CR353 vers Brandenburg	x CR353A vers Nachtmanderscheid 	
56	97	318	10.34		croisement Gralingen		
					CR353 vers Brandenburg	x CR320A vers Gralingen 	
58	95	271	10.37		croisement Köppenhaff		
					CR353 vers Brandenburg	x CR377 vers Koeppenhaff 	
59	94	266	10.38		Brandenburg		
					Haaaptstrooss	x CR352 	20 m avant la chapelle à gauche
				CR352	Henneschtgaass		côte no 05 *** 5,5 km à 4,6 % suivre le CR353 pendant 6,5 Km
62	91	462	10.43		Landscheid		
					Haaaptstrooss		fin de côte no 05
65	88	513	10.48		Groesteen		
					CR352 de Landscheid	x CR352 de Bastendorf 	prendre le CR352 à gauche
					CR320 vers Weiler	x CR322 	puis tout de suite le CR322 à droite
				CR322	CR322 vers Vianden		suivre le CR322 pendant 6,5 Km
66	87	491	10.49		Mont-Saint-Nicolas		
					CR322 vers Vianden		
71	82	297	10.57		croisement Vianden		
					CR322 de Mont-St-Nicolas	x N17 	à droite devant l'hôtel Belvédère
				N17	N17 vers Fouhren		suivre la N17 pendant 3 km côte no 06 * 1,3 km à 4,5 % fin de côte no 05
74	79	302	11.02		Fouhren		
					Dikkecherstrooss	x N17B 	prendre la N17B à gauche
				N17B	Veianerstrooss		suivre la N17B pendant 2,5 km
76	77	211	11.05		Bettel		
					Veianerstrooss	x N10 	à droite devant restaurant Sardinia
				N10	Kierchestrooss		suivre la N10 pendant 5 km



La 29^{ème} CHARLY GAUL

ORGANISATION:
ACCContern

DIMANCHE - SONNTAG - SUNDAY

02.09.2018

Ville d'**ECHTERNACH**
www.echternach.lu

ACC Contern - c/o M. Eugène Stirn - 7, rue des Gaulois - L-3432 DUDELANGE - T: (+352) 621 213 171 - eugstirn@pt.lu

PARCOURS A 153 km

km +	km -	Alt.	Horaire	Route	Localité / rue	Carrefour	REMARQUE
81	72	229	11.13		Hoesdorf		
					N10 vers Reisdorf	x PC des 3 Frontières	prendre à gauche avant la montée
				PC3	piste cyclable 3 Frontières		suivre la piste cyclable pendant 2 km
83	70	179	11.16		croisement Wallendorf		
					PC3 de Hoesdorf	x CR358 REISDORF	à droite en bas de la descente
				CR358	CR358 vers Reisdorf		suivre le CR358 pendant 2 km
85	68	181	11.19		Reisdorf		
					rue de l'Our	x N10 vers Diekirch	tourner à droite près du pont
				N10	route de la Sûre	x N10 vers Hoesdorf	suivre la N10 puis la N19 pendant 2 Km
				N19			
87	66	186	11.23		Moestroff		
					route de la Sûre	x CR357C	à gauche devant le Restaurant Chinois
				CR357C	rue de la Gare	x chemin vers Bettendorf	à gauche après le pont puis 50 m plus loin à droite
							côte no 07 ** 2,1 km à 6,1 %
					x Im Wohlweg		à gauche avant la sortie du village
					Im Wohlweg	x chemin vers Hierzenhaff	prendre la montée à droite 100 m plus loin
					chemin vers Hierzenhaff		suivre le chemin vers Hierzenhaff
89	64	308	11.26		Hierzenhaff		
					chemin de Moestroff	x CR358 REISDORF	traverser le CR357 tout droit
					chemin vers Keiweibach		fin de côte no 07
							suivre le chemin tout droit pendant 1,5 km
91	62	230	11.29		Keiweibach		
					chemin de Hierzenhaff	x CR358 vers Ermsdorf	en bas de la descente à droite
				CR358	CR358 vers Ermsdorf		suivre le CR358 pendant 3 km
92	61	240	11.31		Reisermillen		
					CR358 vers Ermsdorf	x CR356B vers Folkendange	
93	60	243	11.32		Neimillen		
					CR358 vers Ermsdorf		
94	59	250	11.34		Ermsdorf		
					Reisduerferstrooss	x CR356 CHRISTNACH	75 m avant l'église, prendre à gauche
				CR356	Suevelbuererstrooss		côte no 08 *** 2,6 km à 6,5 % suivre le CR356 pendant 4 km



La 29^{ème} CHARLY GAUL

ORGANISATION:
ACCContern





















DIMANCHE - SONNTAG - SUNDAY

02.09.2018

Ville d'**ECHTERNACH**
www.echternach.lu

ACC Contern - c/o M. Eugène Stirn - 7, rue des Gaulois - L-3432 DUDELANGE - T: (+352) 621 213 171 - eugstirn@pt.lu

PARCOURS A 153 km

km +	km -	Alt.	Horaire	Route	Localité / rue	Carrefour	REMARQUE
97	56	420	11.38		Grevenhaff		
					CR356 vers Christnach		fin de côte no 08
98	55	365	11.40		Savelborn		
					CR356 vers Christnach	x CR358 	prendre à droite avant le petit hameau
				CR358	CR358 vers Medernach		suivre le CR358 pendant 1,8 km
100	53	366	11.43		croisement Medernach		
					CR358 de Savelborn	x chemin 	après 700 m de descente à gauche
					chemin vers Gillenshaff		suivre le chemin pendant 600 mètres
101	52	399	11.45		Gillenshaff		
					chemin de Merdernach	x chemin 	en haut de la montée à droite
					chemin vers Kitzebur		suivre le chemin pendant 2,5 km
102	51	394	11.46		Watschenterhaff		
					chemin vers Kitzebur		
103	50	335	11.48		Kitzebur		
					chemin de Gillenshaff	x CR118 vers Christnach 	400m après la ferme à gauche sur le CR118
				CR118	CR118 vers Christnach		suivre le CR118 pendant 8 km
105	48	309	11.51		Christnach		
					Fielserstrooss	x CR128 vers Heffingen 	
					Moellerdallerstrooss	x Schoulstrooss 	
							
107	46	240	11.54		Breidweiler-pont		
					CR118 de Christnach	x CR121 vers Mullerthal 	côte no 09 ** 6 km à 2,4 %
						x CR365 vers Breidweiler 	
110	43	280	11.59		Konstreffermillen		
					CR118 de Christnach	x CR358 vers Ermsdorf 	
					CR118 vers Consdorf		
112	41	328	12.02		Consdorf		
					rue de Mullerthal	x route de 	après les feux tricolores à droite
					rue de Luxembourg	x CR137 rue Hlicht 	prendre le CR137 tout droit
				CR137			suivre le CR137 pendant 4 km
							fin de côte no 09
114	39	386	12.05		croisement Altrier		
					CR137 vers Bech	x N11 vers Luxembourg 	
							
116	37	297	12.08		Bech		
					Konsdrefferstrooss	x CR132 	à droite devant l'église
				CR132	Béiwerwiss		suivre le CR132 pendant 600m



La 29^{ème} CHARLY GAUL

ORGANISATION:
ACCContern

DIMANCHE - SONNTAG - SUNDAY

02.09.2018

Ville d'ECHTERNACH
www.echternach.lu

ACC Contern - c/o M. Eugène Stirn - 7, rue des Gaulois - L-3432 DUDELANGE - T: (+352) 621 213 171 - eugstirn@pt.lu

PARCOURS A 153 km

km +	km -	Alt.	Horaire	Route	Localité / rue	Carrefour	REMARQUE
117	36	300	12.10		croisement Brouch		
					CR132 de Bech	x CR137	prendre à gauche après le village
				CR137	CR137 vers Berbourg		suivre le CR137 pendant 2 km
119	34	273	12.13		Berbourg		
					An der Gruecht	x Brucherstrooss	à droite après les virages
						x CR137	
					CR137 Schoulstrooss	x CR135a vers Wecker	suivre le CR132 pendant 4 km
						x CR135 Neie Wee	
123	30	221	12.19		croisement Manternach		
					CR137 de Berbourg	x CR139	à gauche après la station d'épuration
				CR139	CR139 vers Lellig		côte no 10 * 3,0 km à 2,9 %
							suivre le CR139 pendant 2 km
124	29	265	12.21		Lellig		
					Duerfstrooss	x vers Bocksbiert	à la sortie du village à droite
					chemin vers Bocksbiert		suivre le chemin pendant 500 m
						x chemin rural	à droite après la descente
							continuer sur le chemin pendant 2,5 km
						x chemin rural	fin de côte no 10
128	25	256	12.27		croisement Bocksbiert		
					chemin de Lellig	x CR141 Mompach	à gauche après la station électrique
				CR141	CR141 vers Mompach		suivre le CR141 pendant 8 km
							côte no 11 ** 4,0 km à 3,4 %
131	22	325	12.32		croisement Givenich		
					CR141 vers Mompach	x CR135 vers Givenich	
132	21	318	12.34		Mompach		
					lewesch Strooss	x CR135 vers Herborn	
						x CR141C vers Boursdorf	
134	19	376	12.37		Pafebiert		fin de côte no 11
					CR141 de Mompach	x CR370 vers Herborn	
136	17	337	12.40		croisement Osweiler		
					CR141 vers Echternach	x CR370	prendre le CR370 à droite
				CR370	CR370 vers Dickweiler		suivre le CR370 pendant 1,5 km
137	16	295	12.42		Dickweiler		
					rue Principale	x CR370	à la sortie du village à droite
					CR370 vers Girst		suivre le CR370 pendant 1,5 km



La 29^{ème} CHARLY GAUL

ORGANISATION:
ACCContern

DIMANCHE - SONNTAG - SUNDAY

02.09.2018

Ville
d'ECHTERNACH
www.echternach.lu

ACC Contern - c/o M. Eugène Stirn - 7, rue des Gaulois - L-3432 DUDELANGE - T: (+352) 621 213 171 - eugstirn@pt.lu

PARCOURS A 153 km

km +	km -	Alt.	Horaire	Route	Localité / rue	Carrefour	REMARQUE
139	14	276	12.45		croisement Girsterklaus		
					CR370 vers Girst	x CR371 vers Girsterklaus	
140	13	225	12.46		Girst		
					Duerfstrooss		
141	12	200	12.48		croisement Girsterklaus		
					CR370 vers Girst	x CR371 vers Girsterklaus	
142	11	165	12.49		Hinkel		
					rue de Girsterklaus	x PC3 Schullerwee	
					Schullerwee	x PC3 rivières	
				PC3	piste cyclable 3 rivières		à gauche à l'entrée du village
143	10	148	12.51		croisement piste cyclable x N10		
					piste cyclable 3 rivières	x N10 Rosport	
				N10	N10 vers Rosport		prendre la N10 sur la gauche
							suivre la N10 pendant 10 km
145	8	160	12.54		Rosport		
					rue d'Echternach	x CR372 vers Dickweiler	
148	5	157	12.59		Steinheim		
					route d'Echternach		
153	0	160	13.07		Echternach		
					N10 de Steinheim	x N11B vers Bitburg	
						x route de Wasserbillig	
					rue du Pont	x vers Echternacherbrück	
						x rue de la Montagne	
					rue de la Montagne		tout droit - prendre le couloir à droite
							prendre la rue de la Montagne à droite
					place du Marché		ATTENTION: PAVES
							ARRIVEE SUR LA PLACE DU MARCHÉ

