

# La 29ème CHARLY GAUL

## ATTENTION DANGER !!

La Charly Gaul a lieu sur le réseau routier public et, malgré tous les soins déployés dans la recherche des itinéraires, les parcours comportent des passages périlleux, surtout dans **les descentes ou les villages**. Les concurrents doivent respecter le code de la route. Cependant, avec l'aide de la Police Grand-Ducale, nous pouvons assurer la priorité de la course sur l'ensemble du tracé. Mais la législation en vigueur ne nous permet pas d'étendre cette mesure au-delà d'une heure. Tous les concurrents avec **un retard supérieur à une heure sur le premier coureur de la course perdent donc la priorité** sur certains carrefours, garantie jusque-là par des agents de police.

Ci-après une liste des passages les plus dangereux et des carrefours concernés :

### PARCOURS A (153 km)

#### Passages dangereux

km	Endroit / Description	DANGER
8	GRUNDHOF – carrefour vers Beaufort Virage à gauche avec îlots directionnels	
18	Entre BEAUFORT et REISDORF Descente rapide avec plusieurs épingles à cheveux	 
21	REISDORF – traversée du village Descente rapide avec plusieurs épingles à cheveux à l'entrée du village Virage serré à gauche au carrefour avec la N10	  
24	HOESDORF – traversée du village Descente rapide avec quelques virages Mauvais revêtement de la chaussée	  
32	VIANDEN – traversée de la ville Rétrécissements puis virage serré à droite un peu plus loin possibilité de trafic automobile accru.	 
44	UNTEREISENBACH – traversée du village Virage serré à gauche avec rétrécissement de la route	
50	Entre WAHLHAUSEN et MAIRIE DE PUTSCHEID Descente avec virage à épingle à cheveux	 
56	Entre MAIRIE DE PUTSCHEID et BRANDENBOURG Longue descente avec plusieurs virages	 
59	BRANDENBOURG – traversée du village Virage serré à gauche	
68	Entre Mont-St-Nicolas et Vianden Descente avec virages – virage serré à droite à la fin de la descente	  
73	Entre Vianden et Fohren Descente avec virages	 

# La 29ème CHARLY GAUL

ORGANISATION:




















DIMANCHE - SONNTAG - SUNDAY

**02.09.2018**

Ville  
d'**ECHTERNACH**  
www.echternach.lu



<b>76</b>	BETTEL – traversée du village Virage serré à droite	
<b>82</b>	Piste cyclable entre HOESDORF et WALLENDORF Virages serrés en descente sur chemin étroit	
<b>87</b>	MOESTROFF – traversée du village Virages serrés, ruelles étroites	
<b>90</b>	Entre HIERZENHAFF et KEIWELBACH Descente sur chemin étroit avec virages dont une épingle à cheveux	
<b>100</b>	Croisement MEDERNACH Virage serré à gauche en légère descente avec rétrécissement de la route	
<b>107</b>	BREIDWEILER-PONT Passage sur un pont avec rétrécissement de la chaussée,	
<b>115</b>	Entre ALTRIER et BECH Descente rapide avec virages	
<b>116</b>	BECH – traversée du village Virage serré à droite devant l'église	
<b>119</b>	BERBOURG – traversée du village Succession de virages	
<b>121</b>	Entre BERBOURG et MANTERNACH Descente avec virages	
<b>125</b>	Entre LELLIG et BOCKSBIERG Descente sur chemin étroit avec virages en fin de descente	
<b>128</b>	Croisement BOCKSBIERG Virage serré à gauche	
<b>137</b>	Croisement OSWEILER Virage serré à droite en légère descente	
<b>137</b>	DICKWEILER – traversée du village Descente avec virages, dont un très serré à la fin du village	
<b>142</b>	GIRST – traversée du village Descente rapide avec rétrécissement de la chaussée	
<b>142</b>	HINKEL – entrée du village Successions de virages serrés en descente – rétrécissement de la chaussée	
<b>143</b>	Piste cyclable après HINKEL Virages en descente sur chaussée étroite	
<b>153</b>	ECHTERNACH – traversée de la ville Virage serré à droite à 200 mètres de l'arrivée – arrivée sur des pavés rétrécissement après la ligne d'arrivée	



manufaktur



# La 29ème CHARLY GAUL

Carrefours sans priorité

ORGANISATION:



DIMANCHE - SONNTAG - SUNDAY

02.09.2018

Ville d'ECHTERNACH  
www.echternach.lu



km	Endroit	Carrefour	Direction	DANGER
8	GRUNDHOF	vers Beaufort	←	
16	BEAUFORT	vers Reisdorf	→	
21	REISDORF	vers Diekirch	←	
29	BETTEL	vers Vianden	→	
44	UNTEREISENBACH	vers Wahlhausen	←	
44	UNTEREISENBACH	vers Wahlhausen	←	
47	WAHLHAUSEN	vers Vianden	←	
49	SCHMUELEN	vers Vianden	←	
59	BRANDENBOURG	vers Landscheid	←	
65	GROESTEEN	vers Vianden	←	
65	GROESTEEN	vers Vianden	→	
71	croisement VIANDEN	vers Fohren	→	
74	FOUHREN	vers Bettel	←	
81	HOESDORF	vers PC3 Wallendorf	←	
83	croisement WALLENDORF	vers Reisdorf	→	
85	REISDORF	vers Diekirch	→	
87	MOESTROFF	vers Hierzenhaff	←	
89	HIERZENHAFF	vers Keiwelbach	→	
91	KEIWELBACH	vers Ermsdorf	→	
94	ERMSDORF	vers Savelborn	←	
100	MEDERNACH	vers Gillenshaff	←	
103	KITZEBUR	vers Christnach	←	
117	croisement BROUCH	vers Berbourg	←	
123	croisement MANTERNACH	vers Lellig	←	
128	croisement BOCKSBIERG	vers Mompach	←	
142	HINKEL	vers PC3 Rosport	←	
143	croisement PC3 x N10	vers Rosport	←	

*ATTENTION !!! Cette liste n'est pas exhaustive et il y a d'autres dangers sur les routes de La Charly Gaul que ceux énumérés ici. La stricte observation du code de la route est imposée aux coureurs dans toutes les circonstances.*




































manufaktur

# La 29ème CHARLY GAUL

## PARCOURS B (89 km)

### Passages dangereux

km	Endroit / Description	DANGER
8	GRUNDHOF – carrefour vers Beaufort Virage à gauche avec îlots directionnels	 
18	Entre BEAUFORT et REISDORF Descente rapide avec plusieurs épingles à cheveux	 
21	REISDORF – traversée du village Descente rapide avec plusieurs épingles à cheveux à l'entrée du village Virage serré à gauche au carrefour avec la N10	  
23	MOESTROFF – traversée du village Virages serrés, ruelles étroites	 
26	Entre HIERZENHAFF et KEIWELBACH Descente sur chemin étroit avec virages dont une épingle à cheveux	  
36	Croisement MEDERNACH Virage serré à gauche en légère descente avec rétrécissement de la route	  
43	BREIDWEILER-PONT Passage sur un pont avec rétrécissement de la chaussée,	
51	Entre ALTRIER et BECH Descente rapide avec virages	 
52	BECH – traversée du village Virage serré à droite devant l'église	
55	BERBOURG – traversée du village Succession de virages	
57	Entre BERBOURG et MANTERNACH Descente avec virages	 
61	Entre LELLIG et BOCKSBIERG Descente sur chemin étroit avec virages en fin de descente	  
64	Croisement BOCKSBIERG Virage serré à gauche	
72	Croisement OSWEILER Virage serré à droite en légère descente	 
73	DICKWEILER – traversée du village Descente avec virages, dont un très serré à la fin du village	  
76	GIRST – traversée du village Descente rapide avec rétrécissement de la chaussée	 



# La 29ème CHARLY GAUL

ORGANISATION:



DIMANCHE - SONNTAG - SUNDAY

02.09.2018

Ville d'ECHTERNACH  
www.echternach.lu



78 HINKEL – entrée du village

Successions de virages serrés en descente – rétrécissement de la chaussée



79 Piste cyclable après HINKEL

Virages en descente sur chaussée étroite



89 ECHTERNACH – traversée de la ville

Virage serré à droite à 200 mètres de l'arrivée – arrivée sur des pavés rétrécissement après la ligne d'arrivée



## Carrefours sans priorité

km	Endroit	Carrefour	Direction	DANGER
8	GRUNDHOF	vers Beaufort	←	
16	BEAUFORT	vers Reisdorf	→	
21	REISDORF	vers Diekirch	←	
23	MOESTROFF	vers Hierzenhaff	←	
25	HIERZENHAFF	vers Keiwelbach	→	
27	KEIWELBACH	vers Ermsdorf	→	
30	ERMSDORF	vers Savelborn	←	
36	croisement MEDERNACH	vers Gillenshaff	←	
39	KITZEBUR	vers Christnach	←	
53	croisement BROUCH	vers Berbourg	←	
59	croisement MANTERNACH	vers Lellig	←	
64	croisement BOCKSBIERG	vers Mompach	←	
78	HINKEL	vers PC3 Rosport	←	
80	croisement PC3 x N10	vers Rosport	←	

*ATTENTION !!! Cette liste n'est pas exhaustive et il y a d'autres dangers sur les routes de La Charly Gaul que ceux énumérés ici. La stricte observation du code de la route est imposée aux coureurs dans toutes les circonstances.*

**Nous vous demandons également de faire attention aux vols de vélos, de plus en plus nombreux dans le pays depuis quelques mois. NE QUITTEZ PAS VOTRE MONTURE DES YEUX.**



manufaktur