

La 29ème CHARLY GAUL

ORGANISATION:



DIMANCHE - SONNTAG - SUNDAY

02.09.2018

Ville
d'**ECHTERNACH**
www.echternach.lu



LES 11 COTES DE LA 29ème CHARLY GAUL

côte de Beaufort 7,1 km à 3,2 %

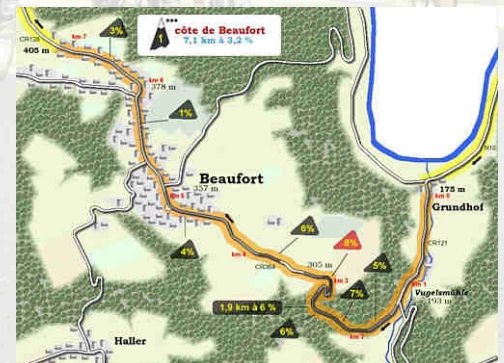
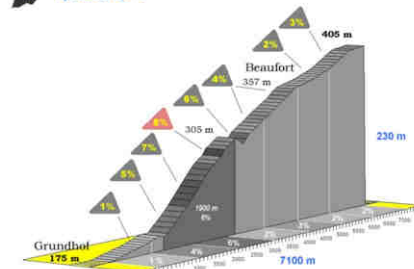


côte de Beaufort

Degré de difficulté:	***		
Longueur	7100 m	Parcours	A B
Altitude pied	175 m	côte no	1 1
Altitude sommet	405 m	côtes restantes	10 5
Dénivellation	230 m	km parcourus*	10 10
Pente moyenne	3,2%	km à parcourir**:	136 72
Pente maximale	8,1%		

* au pied ** au sommet

côte de Beaufort 7,1 km à 3,2 %



manufaktur

La 29ème CHARLY GAUL

ORGANISATION:



DIMANCHE - SONNTAG - SUNDAY

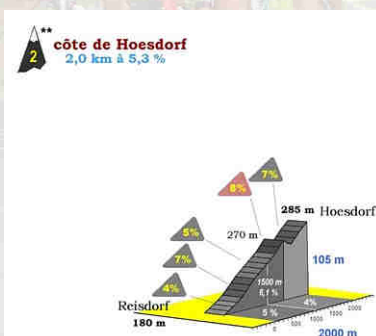
02.09.2018

Ville
d'**ECHTERNACH**
www.echternach.lu



côte de Hoesdorf			
Degré de difficulté:	**		
Longueur	2000 m	Parcours	A B
Altitude pied	180 m	côte no	2
Altitude sommet	285 m	côtes restantes	9
Dénivellation	105 m	km parcourus*	21
Pente moyenne	5,3%	km à parcourir**	130
Pente maximale	8,0%		

* au pied ** au sommet



La 29ème CHARLY GAUL

ORGANISATION:



DIMANCHE - SONNTAG - SUNDAY

02.09.2018

Ville
d'**ECHTERNACH**
www.echternach.lu



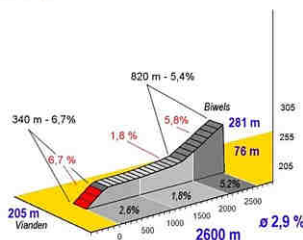
côte de Biwels
2,6 km à 2,9 %



côte de Biwels			
Degré de difficulté:	***		
Longueur	2600 m	Parcours	A B
Altitude pied	205 m	côte no	3 -
Altitude sommet	281 m	côtes restantes	8 -
Dénivellation	76 m	km parcourus*	32 -
Pente moyenne	2,9%	km à parcourir**:	118 -
Pente maximale	6,7%		

* au pied ** au sommet

côte de Biwels
2,6 km à 2,9 %



ARNOLD
KONTZ CYCLES



LU EMBOURG
LET'S MAKE IT HAPPEN



manufaktur

La 29ème CHARLY GAUL

ORGANISATION:



DIMANCHE - SONNTAG - SUNDAY

02.09.2018

Ville
d'**ECHTERNACH**
www.echternach.lu

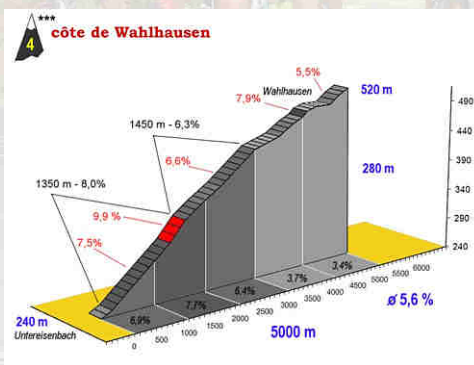


côte de Wahlhausen 5 km à 5,6%



côte de Wahlhausen			
Degré de difficulté:	***		
Longueur	5000 m	Parcours	A B
Altitude pied	240 m	côte no	4 -
Altitude sommet	520 m	côtes restantes	7 -
Dénivellation	280 m	km parcourus*	44 -
Pente moyenne	5,6%	km à parcourir**	104 -
Pente maximale	9,9%		

* au pied ** au sommet



manufaktur

La 29ème CHARLY GAUL

ORGANISATION:



DIMANCHE - SONNTAG - SUNDAY

02.09.2018

Ville
d'**ECHTERNACH**
www.echternach.lu



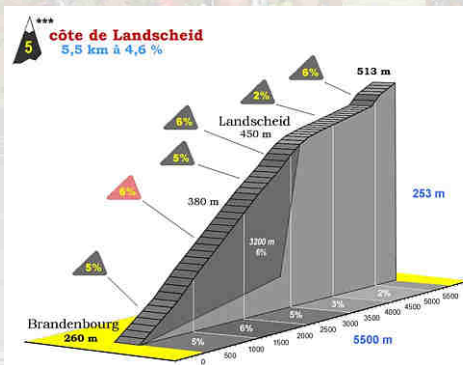
côte de Landscheid 5,5 km à 4,6%



côte de Landscheid

Degré de difficulté:	***		
Longueur	5500 m	Parcours	A B
Altitude pied	260 m	côte no	5 -
Altitude sommet	513 m	côtes restantes	6 -
Dénivellation	253 m	km parcourus*	59 -
Pente moyenne	4,6%	km à parcourir**	89 -
Pente maximale	6,8%		

* au pied ** au sommet



manufaktur

La 29ème CHARLY GAUL

ORGANISATION:



DIMANCHE - SONNTAG - SUNDAY

02.09.2018

Ville
d'**ECHTERNACH**
www.echternach.lu

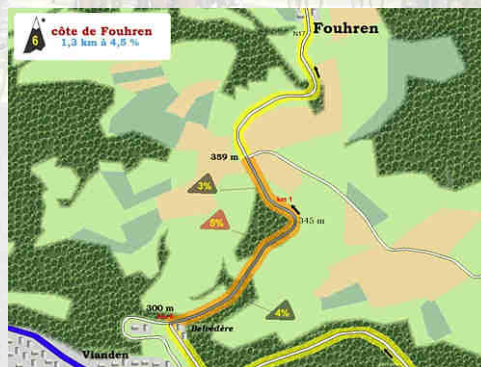
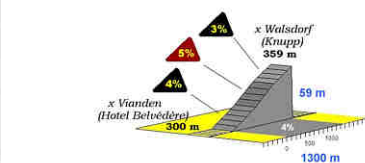


côte de Fouhren 1,3 km à 4,5%



côte de Fouhren 1,3 km à 4,5 %

6



côte de Fouhren (Knupp)

Degré de difficulté:	*	Parcours	A	B
Longueur	1300 m	côte no	6	-
Altitude pied	300 m	côtes restantes	5	-
Altitude sommet	359 m	km parcourus*	71	-
Dénivellation	59 m	km à parcourir**	81	-
Pente moyenne	4,5%			
Pente maximale	5,6%			

* au pied ** au sommet



La 29ème CHARLY GAUL

ORGANISATION:



DIMANCHE - SONNTAG - SUNDAY

02.09.2018

Ville
d'**ECHTERNACH**
www.echternach.lu



côte de Hierzenhaff 2,1 km à 6,1%

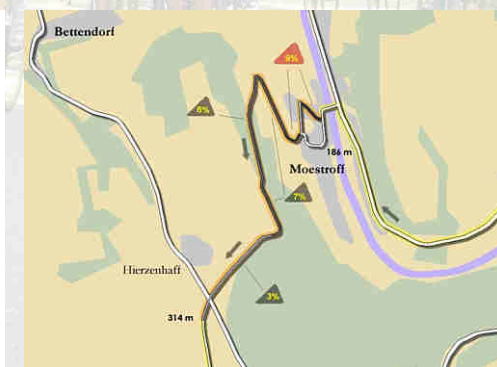
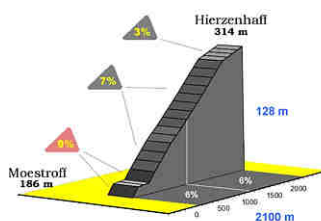


côte de Hierzenhaff (Moestroff)

Degré de difficulté:	**		
Longueur	2100 m	Parcours	A B
Altitude pied	186 m	côte no	7 2
Altitude sommet	314 m	côtes restantes	4 4
Dénivellation	128 m	km parcourus*	87 23
Pente moyenne	6,1%	km à parcourir**	64 64
Pente maximale	9,1%		

* au pied ** au sommet

côte de Hierzenhaff 2,1 km à 6,2 %



manufaktur

La 29ème CHARLY GAUL

ORGANISATION:



DIMANCHE - SONNTAG - SUNDAY

02.09.2018

Ville
d'**ECHTERNACH**
www.echternach.lu



côte d'Ermsdorf
2,6 km à 6,5 %

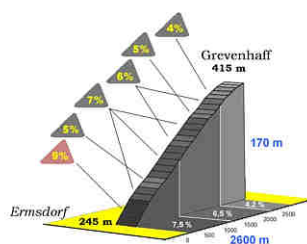


côte d'Ermsdorf (Grevenhaff)

Degré de difficulté:	***		
Longueur	2600 m	Parcours	A B
Altitude pied	245 m	côte no	8 3
Altitude sommet	415 m	côtes restantes	3 3
Dénivellation	170 m	km parcourus*	94 30
Pente moyenne	6,5%	km à parcourir**	56 56
Pente maximale	9,7%		

* au pied ** au sommet

8 GREVENHAFF
2,6 km à 6,5 %



manufaktur

www.lacharlygaul.lu www.accontern.lu

f accontern

ACCContern

#lacharlygaul

La 29ème CHARLY GAUL

ORGANISATION:



DIMANCHE - SONNTAG - SUNDAY

02.09.2018

Ville
d'**ECHTERNACH**
www.echternach.lu



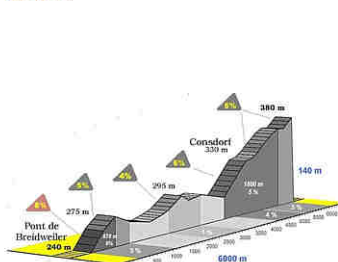
côte de Consdorf
6 km à 2,4%



côte de Consdorf			
Degré de difficulté:	***		
Longueur	6000 m	Parcours	A B
Altitude pied	240 m	côte no	9 4
Altitude sommet	380 m	côtes restantes	2 2
Dénivellation	140 m	km parcourus*	107 43
Pente moyenne	2,3%	km à parcourir**	40 40
Pente maximale	8,1%		

* au pied ** au sommet

côte de Consdorf
6 km à 2,3 %



ARNOLD
KONTZ CYCLES



LU EMBOURG
LET'S MAKE IT HAPPEN



manufaktur

La 29ème CHARLY GAUL

ORGANISATION:



DIMANCHE - SONNTAG - SUNDAY

02.09.2018

Ville
d'**ECHTERNACH**

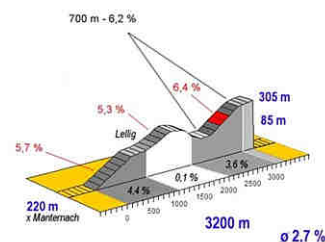
www.echternach.lu



côte de Lellig 3 km à 2,9%



10 ** Côte de Lellig



côte de Lellig

Degré de difficulté:	*		
Longueur	3000 m	Parcours	A B
Altitude pied	220 m	côte no	10 5
Altitude sommet	307 m	côtes restantes	1 1
Dénivellation	87 m	km parcourus*	123 59
Pente moyenne	2,9%	km à parcourir**:	27 27
Pente maximale	8,0%		

* au pied ** au sommet



manufaktur

La 29ème CHARLY GAUL

ORGANISATION:



DIMANCHE - SONNTAG - SUNDAY

02.09.2018

Ville
d'**ECHTERNACH**

www.echternach.lu

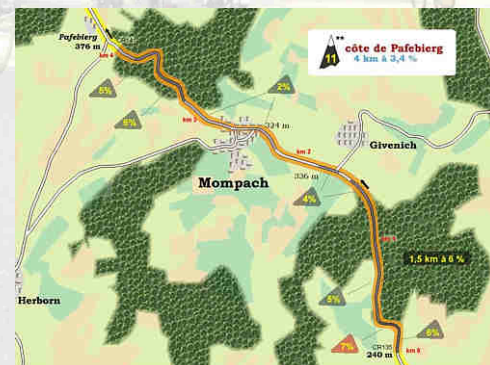
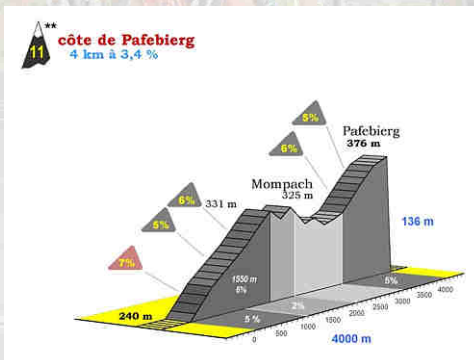


côte de Pafebiertg
4 km à 3,4%



côte de Pafebiertg			
Degré de difficulté:	**		
Longueur	4000 m	Parcours	A B
Altitude pied	240 m	côte no	11 6
Altitude sommet	376 m	côtes restantes	-
Dénivellation	136 m	km parcourus*	130 66
Pente moyenne	3,4%	km à parcourir**	19 19
Pente maximale	7,1%		

* au pied ** au sommet



manufaktur

www.lacharlygaul.lu

www.accontern.lu



accontern



ACCContern



#lacharlygaul