

# La 28ème CHARLY GAUL

ORGANISATION:  
ACCContern

DIMANCHE - SONNTAG - SUNDAY  
**03.09.2017**

Ville d'**ECHTERNACH**  
www.echternach.lu

ACC Contern - c/o M. Eugène Stirn - 7, rue des Gaulois - L-3432 DUDELANGE - www.accontern.lu - T: (+352) 621 213 171 - eugstirn@pt.lu

## PARCOURS B 102 km

Départ 10 h 15 place du Marché à Echternach

km +	km -	Alt.	Horaire	Route	Localité / rue	Carrefour	Direction - Remarque
0	102	160	10.15		<b>Echternach</b> place du Marché route de Luxembourg rue Maximilien rue Ermesinde route de Diekirch route de Berdorf		DEPART PROVISOIRE EN CORTEGE  parcours neutralisé pendant 2 kilomètres
4	98	371	10.27	CR364	<b>Berdorf</b> rue d'Echternach rue de Grundhof	x rue de Consdorf	DEPART DEFINITIF APRES LE CARREFOUR VERS BERDORF suivre le CR364 pendant 4 km
8	94	187	10.33		<b>Vugelsmillen</b> CR364 de Berdorf CR121 vers Grundhof	x CR121 vers Grundhof x CR364 vers Beaufort	côte 01 *** 4 km à 5 %  FIN DE COTE 01
10	92	173	10.36	CR121	<b>Grundhof</b> route de Beaufort route de Dillingen	x route de Dillingen	suivre le CR121 pendant 2 km
13	89	177	10.41	N10	<b>Dillingen</b> route de Grundhof route de Reisdorf	x route de Beaufort	suivre la N10 pendant 9 km
17	85	180	10.47		<b>Wallendorf-pont</b> Echternacherstrooss	x Grenzwee	
19	83	195	10.50		<b>Reisdorf</b> route de la Sûre N10 vers Hoesdorf	x rue de l'Ernz x N10 vers Hoesdorf	à gauche devant Hôtel L'Ernz Noire RADAR
22	80	229	10.55		<b>Hoesdorf</b> N10 vers Bettel		prendre à droite à la sortie du village côte 02 ** 2 km à 5,3 % FIN DE COTE 02
26	76	211	11.01		<b>Bettel</b> Kierchstrooss Veinerstrooss	x N17b Veinerstrooss	à droite devant Restaurant Sardinia
29	73	206	11.06		<b>Vianden</b> route de Bettel rue de Huy rue de la Frontière rue de la Gare Grand-rue	x N17 vers Bitburg x N10 vers Stolzenbourg	suivre la N10 pendant 7 km  suivre la N10 pendant 3 km  continuer tout droit sur la N17 suivre la N17 pendant 2 km
				N17			PAVES côte 03 *** 8 km à 3,9 %



# La 28ème CHARLY GAUL

ORGANISATION:  
ACCContern

DIMANCHE - SONNTAG - SUNDAY  
**03.09.2017**

Ville d'**ECHTERNACH**  
www.echternach.lu

ACC Contern - c/o M. Eugène Stirn - 7, rue des Gaulois - L-3432 DUDELANGE - www.accontern.lu - T: (+352) 621 213 171 - eugstirn@pt.lu

## PARCOURS B 102 km

Départ 10 h 15 place du Marché à Echternach

km + km -	Alt.	Horaire	Route	Localité / rue	Carrefour	Direction - Remarque
			<b>CR322</b>	route de Diekirch vers Mont-St-Nicolas	x CR322 vers Mt-St-Nicolas	<b>Mont St-NICOLAS</b> à droite devant Hôtel Belvédère suivre le CR322 pendant 16 km
36 66 491	11.17			<b>Mont-St-Nicolas</b>		
				CR322 vers Groesteen		
38 64 513	11.20			<b>Groesteen</b>		<b>FIN DE COTE 03</b>
			<b>CR352</b>	CR322 vers Poul	x CR352 v. Bastendorf	<b>BASTENDORF</b> prendre à gauche avant l'abri-bus suivre le CR352 pendant 7 km
				CR352 vers Bastendorf	x CR352 vers Landscheid	
39 63 516	11.22			<b>Houschterhaff</b>		<b>REUNION A = B</b>
				CR352 vers Bastendorf		
41 61 424	11.25			<b>Frengerhaff</b>		
				CR352 vers Bastendorf		
45 57 221	11.31			<b>Bastendorf</b>		
			<b>CR353</b>	Op der Tomm Hauptstrooss	x CR353 Hauptstrooss	<b>DIEKIRCH</b> en bas de la descente à gauche suivre le CR353 pendant 2 km
46 56 203	11.33			<b>Seltz</b>		
				CR353 de Bastenbourg	x N17 vers Blesbreck	
				N17 vers Blesbreck	x CR354 vers Longsdorf	<b>DIEKIRCH</b> prendre la N17 à droite suivre la N17 pendant 1 km
47 55 190	11.34			<b>Blesbreck</b>		
				N17 de Vianden	x N19 vers Bettendorf	
				N19 vers Bettendorf		
49 53 189	11.38			<b>Bettendorf</b>		2ème sortie du rond-point
				route de Diekirch	x CR357 route d'Eppeldorf	
51 51 186	11.41			<b>Moestroff</b>		
				route de Diekirch		
53 49 195	11.44			<b>Reisdorf</b>		
				route de la Sûre	x N10 vers Hoesdorf	
				rue de Larochette	x rue de Larochette	
				rue de l'Ernz	x CR358 vers Ermsdorf	
				rue de Beaufort	x CR128 vers Beaufort	
					x CR128A vers Bigelbaach	
58 44 410	11.52			<b>Beaufort</b>		
			<b>CR128</b>	route de Reisdorf	x CR357 vers Eppeldorf	<b>BEAUFORT</b> à droite devant Restaurant Dong Ya 200 m plus loin prendre à gauche ... suivre le CR128 pendant 4 km
				Grand'Rue	x CR128 vers Haller	<b>BEAUFORT</b>
					x CR364 vers Dillingen	<b>BEAUFORT</b>
					x rue de l'Eglise	
			<b>CR364</b>	route de Grundhof		... puis tout de suite à droite côte 04 *** 3,5 km à 6,6 % 2ème sortie du rond-point suivre le CR364 pendant 3 km



# La 28ème CHARLY GAUL



ORGANISATION: DIMANCHE - SONNTAG - SUNDAY  
**03.09.2017**

Ville d'**ECHTERNACH**  
www.echternach.lu

ACC Contern - c/o M. Eugène Stirn - 7, rue des Gaulois - L-3432 DUDELANGE - www.accontern.lu - T: (+352) 621 213 171 - eugstirn@pt.lu

## PARCOURS B 102 km

Départ 10 h 15 place du Marché à Echternach

km +	km -	Alt.	Horaire	Route	Localité / rue	Carrefour	Direction - Remarque	
62	40	193	11.58		<b>Vugelsmillen</b> CR364 de Beaufort CR121 vers Mullerthal	x CR121 vers Grundhof x CR364 vers Berdorf	  <b>CONSDORF</b> suivre le CR121 pendant 4 km	en bas de la descente à droite 
66	36	213	12.04		<b>Mullerthal</b> rue de l'Ernz Noire rue de la Montagne	x CR356 vers Waldbillig x CR356 vers Consdorf	  <b>CONSDORF</b> <b>CONSDORF</b> suivre le CR356 pendant 2 km	à gauche devant Hôtel Cascades du .. de nouveau à gauche 50 m plus loin côte 05 *** 4 km à 3,7 % 
68	34	300	12.08		<b>Konsdrefermillen</b> CR356 de Mullerthal CR118 vers Consdorf	x CR118 Breidweilerpont	  <b>CONSDORF</b> suivre le CR118 pendant 1,5 km	prendre le CR118 à gauche 
70	32	360	12.11		<b>Consdorf</b> rue de Mullerthal rue de Luxembourg	x rue de Luxembourg x CR137 rue Hicht	 <b>LUXEMBOURG</b> suivre le CR137 pendant 4 km	après les feux tricolores à droite  
72	30	386	12.14		<b>x Altrier</b> CR137 de Consdorf	x CR136 vers Hersberg x N11 vers Luxembourg x N11 vers Echternach x CR129 vers Zittig	  	<b>FIN DE COTE 05</b> 
74	28	297	12.17		<b>Bech</b> Konsdreferstrooss Iewehtgaass Hanner Bra	x CR132 Beiwerwiss x CR138 Hanner Bra	  <b>HERBORN</b> suivre le CR138 pendant 4 km	prendre tout droit devant l'église puis tout de suite à droite
76	26	322	12.20		<b>Jacobsberg</b> CR138 vers Herborn			
78	24	292	12.23		<b>x Herborn (CR135 x CR138)</b> CR138 de Bech CR135 vers Herborn	x CR135 vers Herborn	  <b>HERBORN</b> suivre le CR135 pendant 800 m	prendre vers la gauche sur le petit pont  
79	23	296	12.25		<b>Herborn</b> CR135 de Berbourg Haaptstrooss Momperwee CR135 vers Mompach	x CR139 de Lellig  x CR139 vers Osweiler x CR135 vers Mompach	  <b>HERBORN</b> <b>MOMPACH</b> <b>MOMPACH</b> suivre le CR139 pendant 600 m suivre le CR135 pendant 2 km	à l'entrée du village à gauche côte 06 * 1,8 km à 3,3 % 100 m après l'église, prendre à droite 150 m après la sortie village à droite <b>FIN DE COTE 06</b>





# La 28ème CHARLY GAUL

ORGANISATION:  
ACCContern

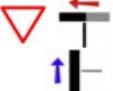













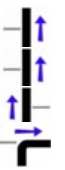

DIMANCHE - SONNTAG - SUNDAY  
**03.09.2017**

Ville d'**ECHTERNACH**  
www.echternach.lu

ACC Contern - c/o M. Eugène Stirn - 7, rue des Gaulois - L-3432 DUDELANGE - www.accontern.lu - T: (+352) 621 213 171 - eugstirn@pt.lu

## PARCOURS B 102 km

Départ 10 h 15 place du Marché à Echternach

km +	km -	Alt.	Horaire	Route	Localité / rue	Carrefour	Direction - Remarque	
81	21	311	12.28		<b>Mompach</b> Duerfstrooss Um Buer Iewesch Strooss	x CR141 Iwescht Strooss x CR141C vers Boursdorf	 ↑ ECHTERNACH suivre le CR141 pendant 4 km	 prendre à gauche au monument côte 07 * 1,9 km à 3,4 %
83	19	376	12.31		<b>Pafebierg</b> CR141 de Mompach	x CR370 vers Herborn		<b>FIN DE COTE 07</b>
85	17	337	12.34		<b>x Osweiler</b> CR141 vers Echternach CR370 vers Dickweiler	x CR370 vers Dickweiler	 DICKWEILER suivre le CR370 pendant 1 km	 prendre le CR370 à droite
86	16	295	12.36		<b>Dickweiler</b> rue Principale CR370 vers Girst	x CR372 vers Rosport	 GIRST suivre le CR370 pendant 5 km	 suivre le CR370 vers la droite
88	14	276	12.39		<b>x Girsterklaus</b> CR370 vers Girst	x CR371 vers Girsterklaus		
89	13	225	12.41		<b>Girst</b> Duerfstrooss			
90	12	200	12.42		<b>x Girsterklaus</b> CR370 vers Hinkel	x CR371 vers Girsterklaus		
91	11	165	12.44		<b>Hinkel</b> rue de Girsterklaus Schullerwee piste cyclable 3 rivières	x PC3 Schullerwee x piste cyclable des 3 rivières	 suivre la piste cyclable pendant 1 km	 à l'entrée du village à gauche à gauche avant d'arriver sur la N10
92	10	148	12.46		<b>x piste cyclable</b> piste cyclable 3 rivières N10 vers Rosport	x N10 vers Rosport	 suivra la N10 pendant 10 km	prendre la N10 sur la gauche
94	8	160	12.49		<b>Rosport</b> rue d'Echternach	x CR372 vers Dickweiler		
97	5	157	12.53		<b>Steinheim</b> route d'Echternach			
102	0	160	13.01		<b>Echternach</b> N10 de Steinheim rue du Pont rue de la Montagne place du Marché	x N11b vers Bitburg x route de Wasserbillig x vers Echternacherbrück x rue de la Montagne		

ARRIVEE SUR LA PLACE DU MARCHÉ

