

La 28ème CHARLY GAUL

ORGANISATION:
ACC Contern

DIMANCHE - SONNTAG - SUNDAY

03.09.2017

Ville d'ECHTERNACH
www.echternach.lu

ACC Contern - c/o M. Eugène Stirn - 7, rue des Gaulois - L-3432 DUDELANGE - www.accontern.lu - T: (+352) 621 213 171 - eugstirn@pt.lu

PARCOURS A 162 km

Départ 09 h 00 place du Marché à Echternach

km + km - Alt. Horaire Route Localité / rue Carrefour DIRECTION REMARQUE

0 162 160 09.00

Echternach

DEPART PROVISOIRE EN CORTEGE

place du Marché
route de Luxembourg
rue Maximilien
rue Ermesinde
route de Diekirch
route de Berdorf

parcours neutralisé pendant 2 kilomètres

4 158 371 09.12

Berdorf

rue d'Echternach x rue de Consdorf
rue de Grundhof

suivre le CR364 pendant 4 km

côte 01 *** 4 km à 5 %

FIN DE COTE 01

à droite devant Hôtel Kinnen

8 154 187 09.18

Vugelsmillen

CR364 de Berdorf x CR121 vers Grundhof
CR121 vers Grundhof x CR364 vers Beaufort

suivre le CR364 pendant 4 km



en bas de la descente à droite

10 152 173 09.21

Grundhof

route de Beaufort x route de Dillingen
route de Dillingen

suivre le CR121 pendant 2 km

DIEKIRCH

à gauche devant Hôtel L'Ernz Noire

13 149 177 09.26

Dillingen

route de Grundhof x route de Beaufort
route de Reisdorf

suivre la N10 pendant 9 km



prendre à droite à la sortie du village

côte 02 ** 2 km à 5,3 %

FIN DE COTE 02

17 145 180 09.32

Wallendorf-pont

Echternacherstrooss x Grenzwee

19 143 195 09.35

Reisdorf

route de la Sûre x rue de l'Ernz
x N10 vers Hoesdorf

BETTEL

suivre la N10 pendant 7 km



22 140 229 09.40

Hoesdorf

N10 vers Bettel

26 136 211 09.46

Bettel

Kiercheströoss x N17b Veinerströoss
Veinerströoss

VIANDEN

suivre la N10 pendant 3 km

à droite devant Restaurant Sardinia



La 28ème CHARLY GAUL



DIMANCHE - SONNTAG - SUNDAY
03.09.2017

Ville d'**ECHTERNACH**
www.echternach.lu

ACC Contern - c/o M. Eugène Stirn - 7, rue des Gaulois - L-3432 DUDELANGE - www.accontern.lu - T: (+352) 621 213 171 - eugstirn@pt.lu

PARCOURS A 162 km

Départ 09 h 00 place du Marché à Echternach

km + km -	Alt.	Horaire	Route	Localité / rue	Carrefour	DIRECTION	REMARQUE
60	102	430	10.40	Konerhaff Um Konerhaff			
61	101	443	10.42	Alscheid Maerkelzer Strooss	x Op der Heicht		suivre le CR331 sur la gauche
63	99	461	10.45	Beim Donatus CR331 vers Merkholtz CR331A vers Merkholtz	x CR331 vers Wilwerwiltz		FIN DE COTE 05
64	98	410	10.46	Merkholtz Am Dellewee Duerfstrooss Beim Steebroch	x Beim Steebroch		à droite après la sortie du village
65	97	285	10.48	x vers Erpeldange chemin de Merkholtz chemin vers Wiltz	x vers Erpeldange		200 m après un petit pont à gauche
66	96	300	10.49	x vers Wiltz (N25) chemin der Merkholtz chemin vers Nocher	x N25 vers Wiltz		côte 06 *** 2,7 km à 7,4 %
66	96	317	10.49	x vers Nocher chemin de Wiltz chemin vers Nocher	x chemin vers Nocher		suivre la montée sur la droite
69	93	481	10.54	Nocher Am Neie Wee Um Knupp Kautebaacherwee	x CR321B Um Knupp x Kautebaacherwee		FIN DE COTE 06 prendre à gauche en haut de la côte prendre à droite 100 m plus loin
71	91	486	10.57	Dahl Um Aale Wee Duerfstrooss	x CR321A Duerfstrooss		à gauche devant la maison blanche
74	88	415	11.02	Haarderbaach Op der Houscht Haarderbaach	x Haarderbaach		prendre à droite devant l'îlot à arbres
76	86	251	11.05	Bockholtzermillen chemin de Haarderbaach N27 vers Goebelsmühle	x N27 vers Goebelsm.		en bas de la descente à gauche



La 28ème CHARLY GAUL



ORGANISATION: DIMANCHE - SONNTAG - SUNDAY
03.09.2017

Ville d'**ECHTERNACH**
www.echternach.lu

ACC Contern - c/o M. Eugène Stirn - 7, rue des Gaulois - L-3432 DUDELANGE - www.accontern.lu - T: (+352) 621 213 171 - eugestirn@pt.lu

PARCOURS A 162 km

Départ 09 h 00 place du Marché à Echternach

km + km -	Alt.	Horaire	Route	Localité / rue	Carrefour	DIRECTION	REMARQUE
79 83 265	11.10		x vers Dirbech				
			N27 vers Goebelsmühle				
81 81 236	11.13		Goebelsmühle				
			Op der Gare	x CR348 vers Bourscheid x CR348 Schlindermandersch.			
83 79 232	11.16		Schlinder				
			N27 vers Michelau CR320 vers Hoscheid	x CR320 vers Hoscheid		HOSCHEID suivre le CR320 pendant 4 km	prendre à gauche dans le virage côte 07 *** 4,5 km à 5,6 %
87 75 427	11.23		Maarkebaach				
			CR320 de Schlinder CR320 vers Hoscheid	CR320B vers Ettelbrück		HOSCHEID suivre le CR320 pendant 1 km	continuer à gauche sur le CR 320
88 74 484	11.24		Hoscheid				
			Haaptstrooss Merschterwee	x CR320 Merschterwee		MERSCHIED suivre le CR320 pendant 2 km	FIN DE COTE 07 à droite après Hôtel des Ardennes
90 72 479	11.27		Merscheid				
			rue de Hoscheid rue de Wahlhausen	x CR320 rue de Weiler		 suivre le CR320 pendant 3 km	 côte 08 ** 1,2 km à 7,1 % FIN DE COTE 08 passer à gauche de l'église
92 70 433	11.31		Wahlhausen				
			chemin de Merscheid CR322 vers Vianden	x CR322 vers Vianden		 suivre le CR322 pendant 5 km	prendre le CR322 à droite
95 67 442	11.35		Mairie de Putscheid				
			CR322 vers Vianden	x CR320 vers Weiler x CR320 vers Putscheid			côte 09 * 3 km à 2,7 %
97 65 481	11.38		Poul				
			Veinerstrooss	x CR353a Nachtmandersch			FIN DE COTE 09
98 64 513	11.40		Groesteen				
			CR322 vers Vianden CR352 vers Bastendorf	x CR352 vers Bastendorf x CR352 vers Landscheid		BASTENDORF suivre le CR352 pendant 7 km	REUNION A = B prendre à droite après l'arrêt de bus
99 63 516	11.42		Houschterhaff				
			CR352 vers Bastendorf				
101 61 424	11.45		Frengerhaff				
			CR352 vers Bastendorf				



La 28ème CHARLY GAUL



DIMANCHE - SONNTAG - SUNDAY

03.09.2017



ACC Contern - c/o M. Eugène Stirn - 7, rue des Gaulois - L-3432 DUDELANGE - www.accontern.lu - T: (+352) 621 213 171 - eugstirn@pt.lu

PARCOURS A 162 km

Départ 09 h 00 place du Marché à Echternach

km + km -	Alt.	Horaire	Route	Localité / rue	Carrefour	DIRECTION	REMARQUE
105 57 221	11.51		Bastendorf	Op der Tomm Haaptstrooss	x CR353 Haaptstrooss		DIEKIRCH en bas de la descente à gauche RAVITAILLEMENT EN FACE DE L'EGLISE suivre le CR353 pendant 2 km
106 56 203	11.53		Seltz	CR353 de Bastenbourg N17 vers Bleesbreck	x N17 vers Bleesbreck x CR354 vers Longsdorf		DIEKIRCH suivre la N17 pendant 1 km prendre la N17 à droite
107 55 190	11.54		Bleesbreck	N17 de Vianden N19 vers Bettendorf	x N19 vers Bettendorf		REISDORF suivre la N19 pendant 6 km 2ème sortie du rond-point
109 53 189	11.57		Bettendorf	route de Diekirch	x CR357 route d'Eppeldorf		
111 51 186	12.01		Moestroff	route de Diekirch			
113 49 195	12.04		Reisdorf	route de la Sûre rue de Larochette rue de l'Ernz rue de Beaufort	x N10 vers Hoesdorf x rue de Larochette x CR358 vers Ermsdorf x CR128 vers Beaufort x CR128A vers Bigelbaach		BEAUFORT BEAUFORT BEAUFORT suivre le CR128 pendant 4 km à droite devant Restaurant Dong Ya 200 m plus loin prendre à gauche puis tout de suite à droite côte 10 *** 3,5 km à 6,6 %
118 44 410	12.12		Beaufort	route de Reisdorf Grand'Rue	x CR357 vers Eppeldorf x CR128 vers Haller x CR364 vers Dillingen x rue de l'Eglise		BEAUFORT suivre le CR364 pendant 3 km 2ème sortie du rond-point FIN DE COTE 10
122 40 193	12.18		Vugelsmillen	CR364 de Beaufort CR121 vers Mullerthal	x CR121 vers Grundhof x CR364 vers Berdorf		CONSDORF suivre le CR121 pendant 4 km en bas de la descente à droite
126 36 213	12.24		Mullerthal	rue de l'Ernz Noire rue de la Montagne	x CR356 vers Waldbillig x CR356 vers Consdorf		CONSDORF CONSDORF suivre le CR356 pendant 2 km à gauche devant Hôtel Cascades du .. de nouveau à gauche 50 m plus loin côte 11 *** 4 km à 3,7 %
128 34 300	12.27		Konsdrefermillen	CR356 de Mullerthal CR118 vers Consdorf	x CR118 Bredweilerpont		CONSDORF suivre le CR118 pendant 1,5 km prendre le CR118 à gauche



La 28ème CHARLY GAUL



DIMANCHE - SONNTAG - SUNDAY
03.09.2017

Ville d'**ECHTERNACH**
www.echternach.lu

ACC Contern - c/o M. Eugène Stirn - 7, rue des Gaulois - L-3432 DUDELANGE - www.accontern.lu - T: (+352) 621 213 171 - eugstirn@pt.lu

PARCOURS A 162 km

Départ 09 h 00 place du Marché à Echternach

km + km -	Alt.	Horaire	Route	Localité / rue	Carrefour	DIRECTION	REMARQUE
130 32 360	12.31		Consdorf	rue de Mullerthal rue de Luxembourg	x rue de Luxembourg x CR137 rue Hicht	LUXEMBOURG	après les feux tricolores à droite FIN DE COTE 11
132 30 386	12.34		x Altrier (N11 x CR137)	CR137 de Consdorf	x CR136 vers Hersberg x N11 vers Luxembourg x N11 vers Echternach x CR129 vers Zittig		
134 28 297	12.37		Bech	Konsdreferstrooss Iewehtgaass	x CR132 Beiwerwiss x CR138 Hanner Bra	HERBORN	prendre tout droit devant l'église puis tout de suite à droite
136 26 322	12.40		Jacobsbiert	CR138 vers Herborn			
138 24 292	12.43		x Herborn (CR135 x CR138)	CR138 de Bech CR135 vers Herborn	x CR135 vers Herborn	HERBORN	prendre vers la gauche sur le petit pont
139 23 296	12.45		Herborn	CR135 de Berbourg Haaptstrooss	x CR139 de Lellig	HERBORN	à l'entrée du village à gauche côte 12 * 1,8 km à 3,3 %
				Momperwee CR135 vers Mompach	x CR139 vers Osweiler x CR135 vers Mompach	MOMPACH	100 m après l'église, prendre à droite 150 m après la sortie village à droite FIN DE COTE 12
141 21 311	12.48		Mompach	Duerfstrooss Um Buer	x CR141 Iwescht Strooss x CR141C vers Boursdorf	ECHTERNACH	prendre à gauche au monument côte 13 * 1,9 km à 3,4 %
143 19 376	12.51		Pafebiert	CR141 de Mompach	x CR370 vers Herborn		FIN DE COTE 13
145 17 337	12.54		x Osweiler (CR141 x CR370)	CR141 vers Echternach CR370 vers Dickweiler	x CR370 vers Dickweiler	DICKWEILER	prendre le CR370 à droite



La 28ème CHARLY GAUL

ORGANISATION:
ACC Contern

















DIMANCHE - SONNTAG - SUNDAY
03.09.2017

Ville d'**ECHTERNACH**
www.echternach.lu

ACC Contern - c/o M. Eugène Stirn - 7, rue des Gaulois - L-3432 DUDELANGE - www.accontern.lu - T: (+352) 621 213 171 - eugstirn@pt.lu

PARCOURS A 162 km

Départ 09 h 00 place du Marché à Echternach

km + km -	Alt.	Horaire	Route	Localité / rue	Carrefour	DIRECTION	REMARQUE
146 16 295	12.56			Dickweiler rue Principale CR370 vers Girst	x CR372 vers Rosport	 GIRST suivre le CR370 pendant 5 km	 suivre le CR370 vers la droite
148 14 276	12.59			x Girsterklaus (CR370 x CR371) CR370 vers Girst	x CR371 vers Girsterklaus		
149 13 225	13.01			Girst Duerfstrooss			
150 12 200	13.02			x Girsterklaus (CR370 x CR371) CR370 vers Hinkel	x CR371 vers Girsterklaus		
151 11 165	13.04			Hinkel rue de Girsterklaus Schullerwee piste cyclable 3 rivières	x PC3 Schullerwee x piste cyclable des 3 rivières	  suivre la piste cyclable pendant 1 km	 à l'entrée du village à gauche à gauche avant d'arriver sur la N10
152 10 148	13.05			x piste cyclable piste cyclable 3 rivières N10 vers Rosport	x N10 vers Rosport	   suivre la N10 pendant 10 km	prendre la N10 sur la gauche
154 8 160	13.08			Rosport rue d'Echternach	x CR372 vers Dickweiler		
157 5 157	13.13			Steinheim route d'Echternach			
162 0 160	13.21			Echternach N10 de Steinheim rue du Pont rue de la Montagne place du Marché	x N11b vers Bitburg x route de Wasserbillig x vers Echternacherbrück x rue de la Montagne	 	 ARRIVEE SUR LA PLACE DU MARCHÉ

