






















La 21^{ème} Charly Gaul

le 5 septembre 2010 à Echternach (départ 10h20 place du Marché)

Parcours B (95 km) - ITINERAIRE DETAILLÉ

km	Route	Localité / route	Carrefour	Remarque	Horaire
0		Echternach			
		place du Marché		départ provisoire en cortège e 10h20	10:20
		route de Luxembourg		départ définitif à la sortie du village	10:25
2	N11	Lauterborn		  	10:28
		route de Luxembourg	CR 118 dir. Consdorf		
5		Michelshof			10:33
		route de Luxembourg	CR 132 dir. Consdorf		
9		Altrier			10:40
		route de Luxembourg	CR 132A Op der Schanz (2x)		
12		Graulinster			
		route de Luxembourg	N14 rue de Blumenthal	 LAROCLETTE 	
	N14	rue de Blumenthal			
15		Blummendall		 	10:50
		Dikrecherstrooss	CR121 vers Junglinster		
17		Reuland			10:53
		Op der Strooss	CR121 vers Mullerthal		
20		Heffingen			10:58
		Op der Strooss	CR129 vers Godbrange		
			CR128 Am Duerf	 	10:58
23		Larochette			
		rue du Moulin	CR119 rue d'Ernzen		11:03
		rue de Medernach	CR118 rue Scheerbach		11:03
			CR118 rue de Mersch		11:03
26		Medernach		 ERMSDORF	
		route vers Diekirch	rue de Larochette		
		rue de Larochette	CR358 rue de Savelborn		11:08
		rue de Diekirch	CR358 rue d'Ermsdorf	ERMSDORF	
	CR358	rue d'Ermsdorf			
28		Ermsdorf			
		Medernacherstrooss	CR356 Gilsduerferstrooss		11:11
		Reisduerferstrooss	CR356 Suevelbuererstrooss		11:11
29		Neimillen			
		vers Reisdorf	CR356B vers Folkendange		
30		Keiwelbach			
		vers Reisdorf			
31		Hessemillen (jonction A-B)		 EPPELDORF 	11:16
		d'Ermsdorf	CR357 de Hierzenhaff		
	CR357	vers Eppeldorf			
32		Eppeldorf			11:18
		rue Hessemillen			
		rue Hossenberg			



La 21^{ème} Charly Gaul

le 5 septembre 2010 à Echternach (départ 10h20 place du Marché)

Parcours B (95 km) - ITINERAIRE DETAILLÉ

km	Route	Localité / route	Carrefour	Remarque	Horaire
34		Beauforterheed		HALLER	11:21
		route d'Eppeldorf	rue de Haller		
		rue de Haller	rue du Château		
	CR128	vers Haller			
37		Hallermillen			11:26
		An der Gruecht			
38		Haller			11:28
		An der Gruecht	CR358 rue des Romains		
		rue du Hallerbach			
		Hallerhicht			
				WALDBILLIG	
41		Waldbillig		CHRISTNACH	11:33
		rue de Haller	CR356 rue Michel Rodange		
		rue de Christnach			
43		Christnach		CONSDORF	11:36
		rue Am Lahr	CR356 rue Um Bierg		
		Schoulstrooss	CR118 Moellerdallerstrooss		
				CONSDORF	
	CR118	Moellerdallerstrooss			
45		pont de Breidweiler			11:40
		route Christnach - Consdorf			
46		CR118 x CR365			11:41
		route Christnach - Consdorf	CR356 route vers Breidweiler		
48		CR118 x CR365			11:45
		route Christnach - Consdorf	CR356 route vers Müllerthal		
49		Consdorf		ALTRIER	11:46
		rue de Müllerthal	rue de Luxembourg		
	CR137	rue de Luxembourg			
51		CR137 x CR136		ALTRIER	11:50
		route venant de Consdorf	CR136 route vers Hersberg		
		route vers Hersberg			
52		Hersberg			11:51
		rue Principale			
53		Altrier		HEMSTAL	11:53
		Heeschbreggerwee	CR136A Op der Schanz		
	CR136A	Op der Schanz	CR136 rue de Hemstal		
				HEMSTAL	
	CR136	rue de Hemstal			
55		Hemstal		BROUCH	11:56
		Op der Jaich	CR129 Am Duerf		
		Am Duerf			
	CR129	Am Duerf			
56		CR129 x CR136		BROUCH	11:58
		route venant de Hemstal	CR136 route vers Brouch		
	CR136	route vers Brouch			

La 21^{ème} Charly Gaul

le 5 septembre 2010 à Echternach (départ 10h20 place du Marché)

Parcours B (95 km) - ITINERAIRE DETAILLÉ







km	Route	Localité / route	Carrefour	Remarque	Horaire
57		Brouch			12:00
		route venant de Hemstal	CR132 route vers Bech		
	CR132	route vers Bech			
59		CR132 x CR137			12:03
		route venant de Brouch	CR137 route vers Berbourg		
	CR137	route vers Berbourg			
62		Berbourg			12:08
		An der Gruecht	Broucherstrooss		
			CR135 Duerfstrooss		
		Schoulstrooss	CR137 Schoulstrooss		
65		CR137 x CR139			12:13
		route venant de Berbourg	CR139 route vers Lellig		
	CR139	route vers Lellig			
66		Lellig			12:15
		Duerfstrooss	route vers Bocksbiert		
		route vers Bocksbiert			
70		Bocksbiert			12:21
		route venant de Lellig	CR141 route vers Mompach		
	CR141	route vers Mompach			
73		CR141 x CR135			11:58
	CR135	route venant de Bocksbiert	CR135 vers Givenich		
73		Mompach			11:58
	CR141	Iewesch Strooss	CR135 Duerfstrooss		
77		Pafebiert			12:05
		route venant de Mompach	CR370 venant de Herborn		
80		CR141 x CR370			12:10
	CR370	route venant de Pafebiert	CR370 vers Dickweiler		
		CR370 vers Dickweiler			
83		Dickweiler			12:15
		rue Principale	CR372 venant de Rosport		
		route vers Girst			
84		Girst			12:16
		Duerfstrooss			
85		Hinkel			12:18
		rue de Girsterklaus	Schullerstrooss		
		Schullerstrooss			
	PC3	piste cyclable PC3			



La 21^{ème} Charly Gaul

le 5 septembre 2010 à Echternach (départ 10h20 place du Marché)

Parcours B (95 km) - ITINERAIRE DETAILLÉ

km	Route	Localité / route	Carrefour	Remarque	Horaire
89		PC3 x N10			12:25
		piste cyclable PC3	Nationale 10		
	N10	Nationale 10			
90		Rosport			12:26
		route d'Echternach	CR372 rue Herni Tudor		
92		Steinheim			12:30
		route d'Echternach			
93		Echternach (arrivée)			12:31
		Nationale 10	B257 Allemagne		
			CR366 rue de Wasserbillig		
			Echternacherbrück		
		rue du Pont	rue de la Montagne		
		rue de la Montagne			
		Place du Marché			
					
					
				ARRIVEE	12:35

Dénivellation totale (en mètres):

1203