


ACC Contern - c/o Alain CONTER - 47, Op der Hobuch - L-5832 FENTANGE - acccontern@gmail.com

STRECKE B 104 km

km+	km-	HÜM	Zeit	Strasse	Ort / Strasse	Kreuzung	Bermerkung
				Start um	09 h 15	auf dem Marktplatz in Echternach	
160	160	0	00.00	Echternach			PROVISORISCHER START neutralisierte Strecke während 2 Kilometern
				place du Marché route de Luxembourg rue Maximilien rue Ermesinde route de Diekirch			DEFINITIVER START HINTER DER KREUZUNG NACH BERDORF
				route de Berdorf			dem CR354 während 4 km folgen Steigung 01 *** 4 km zu 5%
				CR364			
371	371	4	00.00	Berdorf			Ende Steigung Nr 01 vor dem Hotel Kinnen rechts abbiegen
				rue d'Echternach	x rue de Consdorf		GRUNDHOF
				rue de Grundhof			dem CR364 während 4 km folgen
							GEFÄHRLICHE ABFAHRT MIT KURVEN
187	187	8	00.00	Vugelsmillen			KREUZUNG OHNE VORFAHRT NACH ABFAHRT
				CR364 aus Berdorf			unten an der Abfahrt rechts abbiegen
				x CR121 nach Grundhof			GRUNDHOF
				CR121 CR121 nach Grundhof	x CR364 nach Beaufort		dem CR121 während 2 km folgen
173	173	10	00.00	Grundhof			KREUZUNG OHNE VORFAHRT
				route de Beaufort			vor dem Hotel Brimer links abbiegen
				x N10 route de Dillingen			DIEKIRCH
				N10 route de Dillingen			der N10 während 17 km folgen
177	177	13	00.00	Dillingen			
				route de Grundhof	x route de Beaufort		
				route de Reisdorf			
180	180	17	00.00	Wallendorf-pont			
				Echternacherstrooss	x Grenzwee		
195	195	19	00.00	Reisdorf			
				route de la Sûre	x rue de l'Ernz x rue de l'Our x N10 nach Hoesdorf		
				N19 N19 nach Diekirch			
186	186	22	00.00	Moestroff			
				route de Diekirch	x CR357C nach Hierzenhaff		





ACC Contern - c/o Alain CONTER - 47, Op der Hobuch - L-5832 FENTANGE - acccontern@gmail.com

STRECKE B 104 km








km+	km-	HüM	Zeit	Strasse	Ort / Strasse	Kreuzung	Bemerkung
187	187	24	00.00		Bettendorf		
				route de Diekirch		x CR357 nach Hierzenhaff	
192	192	26	00.00		Bleesbreck		
				N19 aus Bettendorf		x N17 nach Vianden	KREISVERKEHR: KREUZUNG OHNE VORFAHRT nach rechts erste Ausfahrt Kreisverkehr der N17 während 1 km folgen
				N17	N17 nach Vianden		
201	201	27	00.00		Seltz		
				N17 nach Vianden		x CR354 nach Longsdorf	KREUZUNG OHNE VORFAHRT
				CR353	CR353 nach Bastendorf	x CR353 nach Bastendorf x CR353B nach Vianden	1 km nach dem Kreisverkehr links abbiegen dem CR353 während 8 km folgen Steigung 2 *** 12 km zu 2,5%
231	231	29	00.00		Bastendorf		
				Hauptstroos		x CR352 Op Tomm	
266	266	32	00.00		Brandenburg		
				Laangwiss Hauptstroos		x CR352 Henneschtgaass	
				CR353 nach Weiler		x CR377 nach Cloedelt	
318	318	35	00.00		Kreuzung Gralingen		
				CR353 aus Brandenburg		x CR320a nach Gralingen	KREUZUNG OHNE VORFAHRT in einer scharfen Linkskurve links abbiegen dem CR320a während 4 Kilometern folgen
				CR320a	CR320a nach Gralingen		
491	491	37	00.00		Gralingen		
				rue Principale			Ende Steigung Nr 02
485	485	39	00.00		Merscheid		
				rue de Gralingen		x CR320 rue de Hoscheid	vor der Kirche dem CR320 nach links folgen dem CR320 während 2,5 km folgen
				CR320	rue de Hoscheid		VERPFLEGUNG BEI DER KIRCHE GEFÄHRLICHE ABFAHRT MIT ENGEN KURVEN Steigung 03 * 1,3 km zu 6,4%
484	484	41	00.00		Hoscheid (entrée)		
				Merschterwee		x N7 nach Hosingen x Weg nach Maarkebaach	Ende Steigung no 03 vor der Brücke zur N7 links abbiegen dem Weg während 1 Kilometer folgen
				Weg nach Maarkebach			ENGE STRASSE MIT ABFAHRT





ACC Contern - c/o Alain CONTER - 47, Op der Hobuch - L-5832 FENTANGE - acccontern@gmail.com

STRECKE B 104 km

km+	km-	HüM	Zeit	Strasse	Ort / Strasse	Kreuzung	Bemerkung
427	427	42	00.00		Maarkebaach chemin de Merscheid	x N7 de Diekirch	<p>2 KREUZUNGEN OHNE VORFAHRT</p>  <p>am Ende der Abfahrt rechts abbiegen und dann sofort nach links</p> <p>GEFÄHRLICHE ABFAHRT MIT KURVEN</p> 
0	232	45	00.00	CR320	Schlinder CR320 aus Hoscheid	x N27 nach Goebelsmühle	<p>KREUZUNG OHNE VORFAHRT</p>  <p>unten an der Abfahrt nach rechts auf die N27 der N27 während 2 km folgen</p>
0	236	47	00.00	N27	N27 nach Goebelsmühle	GOEBELSMÜHLE	
0	236	47	00.00	CR348	N27 aus Michelau CR348 nach Consthum	x CR348 nach Consthum	<p>vor den ersten Häusern rechts abbiegen dem CR348 während 8 km folgen</p> <p>Steigung 4 *** 3,7 km zu 5,8%</p>
0	386	49	00.00		Schlindermanderscheid Hauptstrooss		<p>Ende Steigung Nr 04</p>
0	442	51	00.00		Friidbesch CR348 nach Consthum		<p>Steigung 05 * 3,7 km zu 1,9%</p>
0	494	54	00.00		Consthum CR348 aus Goebelsmühle rue Kemel	x rue Kemel	<p>HOLZTHUM</p> <p>bei den ersten Häusern rechts abbiegen</p> <p>KREUZUNG OHNE VORFAHRT</p> 
				CR322	CR322 nach Holzthum	x CR322 nach Holzthum	<p>HOLZTHUM</p> <p>am Ende der Strasse nach rechts in den CR322 dem CR322 während 3 km folgen</p>
0	517	56	00.00		Holzthum rue Principale		<p>Ende Steigung Nr 05</p>
0	520	57	00.00		Schinker CR322 aus Holzthum	x N7 route de Diekirch	<p>KREISVERKEHR: KREUZUNG OHNE VORFAHRT</p>  <p>geradeaus, zweite Ausfahrt im Kreisverkehr</p> <p>KREISVERKEHR: KREUZUNG OHNE VORFAHRT</p> 
					CR322 nach Vianden	x CR322C nach Park Hosingen	<p>geradeaus, erste Ausfahrt im Kreisverkehr dem CR322 während 12 km folgen</p>
525	525	59	00.00		Wahlhausen (Eingang) CR322 route de Vianden	x CR322b Buerenberg	
523	523	60	00.00		Schmuelen CR322 nach Vianden	x CR322A Akescht	<p>ABFAHRT MIT KURVEN</p> 






ACC Contern - c/o Alain CONTER - 47, Op der Hobuch - L-5832 FENTANGE - acccontern@gmail.com

STRECKE B 104 km

km+	km-	HüM	Zeit	Strasse	Ort / Strasse	Kreuzung	Bemerkung
442	442	62	00.00		Mairie de Putscheid CR322 nach Vianden	x CR320 nach Weiler CR320 nach Putscheid	Steigung 06 * 2,8 km zu 2,9%
479	479	64	00.00		Pull (Eingang) Veinerstrooss	x CR353a Nachtmanderscheid	
513	513	65	00.00		Groesteen CR322 aus Wahlhausen	x CR352 nach Bastendorf	Ende Steigung Nr 06
491	491	67	00.00		Mont-St-Nicolas CR322 nach Vianden		ABFAHRT MIT KURVEN
297	297	71	00.00		Vianden (Eingang) CR322 aus Wahlhausen		KREUZUNG OHNE VORFAHRT
				N17	N17 nach Diekirch	x N17 nach Diekirch	DIEKIRCH vor der résidence Belvédère rechts abbiegen der N17 während 3 Kilometern folgen Steigung 07 * 1,3 km zu 4,5%
359	359	72	00.00		Um Knupp N17 nach Diekirch	x CR354 nach Walsdorf	Ende Steigung Nr 07 ABFAHRT MIT KURVEN
302	302	74	00.00		Fouhren Dikkrikerstrooss		KREUZUNG OHNE VORFAHRT
				N17b	Bettlerstrooss	x N17b Bettlerstrooss	BETTEL vor dem Haus mit der Nummer 26 nach links der N17b während 2,5 Kilometern folgen
211	211	76	00.00		Bettel Veinerstrooss	x N10 Kierchstrooss	REISDORF der scharfen Linkskurve rechts abbiegen der N10 während 7 Kilometern folgen
				N10	Kierchstrooss		
229	229	80	00.00		Hoesdorf N10 nach Reisdorf		Steigung 08 * 0,7 km zu 7,9% Ende Steigung Nr 08 ABFAHRT MIT KURVEN- SCHLECHTER BELAG






ACC Contern - c/o Alain CONTER - 47, Op der Hobuch - L-5832 FENTANGE - acccontern@gmail.com

STRECKE B 104 km

km+	km-	HüM	Zeit	Strasse	Ort / Strasse	Kreuzung	Bemerkung
0	195	83	00.00	Reisdorf			
				N10 aus Hoesdorf			KREUZUNG OHNE VORFAHRT NACH ABFAHRT
				x N19 route de la Sûre			BEAUFORT unten an der Abfahrt links abbiegen
				route de la Sûre	x rue de Larochette		BEAUFORT vor dem chinesischen Restaurant nach links
				CR358 rue de Larochette			VERPFLÉGUNG BEI DER KIRCHE
							KREUZUNG OHNE VORFAHRT
				x CR358 nach Ermsdorf			BEAUFORT am Ende der Strasse links abbiegen ...
				CR128 rue de l'Ernz	x CR121 nach Beaufort		BEAUFORT ... und sofort wieder nach rechts
				CR128 rue de Beaufort			Steigung 09 * 3,5 km zu 6,6%
							dem CR128 während 5,5 km folgen
				x CR128a nach Bigelbach			BEAUFORT dem CR128 nach rechts folgen
0	378	88	00.00	Beaufort			
				route de Reisdorf			Ende Steigung Nr 09
				x CR357 route d'Eppeldorf			KREUZUNG OHNE VORFAHRT
				CR364A Grand-Rue	x CR128 rue du Château		DILLINGEN vor dem Kebab Restaurant links abbiegen
				CR364 route de Dillingen			ABFAHRT MIT KURVEN
0	177	92	00.00	Dillingen			
				route de Beaufort			KREUZUNG OHNE VORFAHRT NACH ABFAHRT
				x N10 route de Grundhof			GRUNDHOF unten an der Abfahrt rechts abbiegen
94	51	173	11.49	Grundhof			
				N10 route de Grundhof			TRENNUNG STRECKEN A (150 km) und B (100 km)
					CR121 route de Beaufort		Strecke B (100 km) : geradeaus der N10 folgen (Strecke A (150 km): vor dem Hotel Brimer rechts abbiegen) der N10 während 3 Kilometern folgen





ACC Contern - c/o Alain CONTER - 47, Op der Hobuch - L-5832 FENTANGE - acccontern@gmail.com

STRECKE B 104 km

km+	km-	HüM	Zeit	Strasse	Ort / Strasse	Kreuzung	Bemerkung
97	7	170	11.53		Bollendorf-pont route de Diekirch		 KREUZUNG OHNE VORFAHRT
				CR369	x CR369 nach Bollendorf		bei der Q8 Tankstelle links abbiegen dem CR369 über die Brücke folgen
98	6	170	11.55		Bollendorf L3 de Bollendorf-pont		 KREUZUNG OHNE VORFAHRT
				L1	x L1 vers Echternach		hinter der Brücke rechts abbiegen der L1 während 6 Kilometern folgen
					Sauerstaden Burgstrasse Echternacherstrasse		
100	4	180	11.58		Laufenwehr Echternacherstrasse		
101	3	169	12.00		Weilerbach Echternacherstrasse	x vers Fersweiler	
102	2	162	12.01		Fölkenbach Bollendorfer Strasse		
103	1	162	12.03		Echternacherbrück Bollendorfer Strasse		 KREISVERKEHR: KREUZUNG OHNE VORFAHRT
					x Bitburger Strasse		nach rechts erste Ausfahrt Kreisverkehr die Sauerbrücke überqueren
					Grenzbrücke		
104	0	160	12.04		Echternach		 KREUZUNG OHNE VORFAHRT
				N11	x N10 rue de Wasserbillig		hinter der Brücke rechts abbiegen Geradeaus - rechte Strassenseite
					rue du Pont		 MEHRERE KURVEN UND KOPFSTEINPFLASTER
					x rue de la Montagne		nach rechts in die rue de la Montagne abbiegen
					rue de la Montagne place du Marché		ACHTUNG: ZIELEINFAHRT AUF KOPFSTEINPFLASTER ANKUNFT AUF DEM MARKTPLATZ

