

La 32^{ème} CHARLY GAUL

ORGANISATION:
ACCContern

DIMANCHE - SONNTAG - SUNDAY

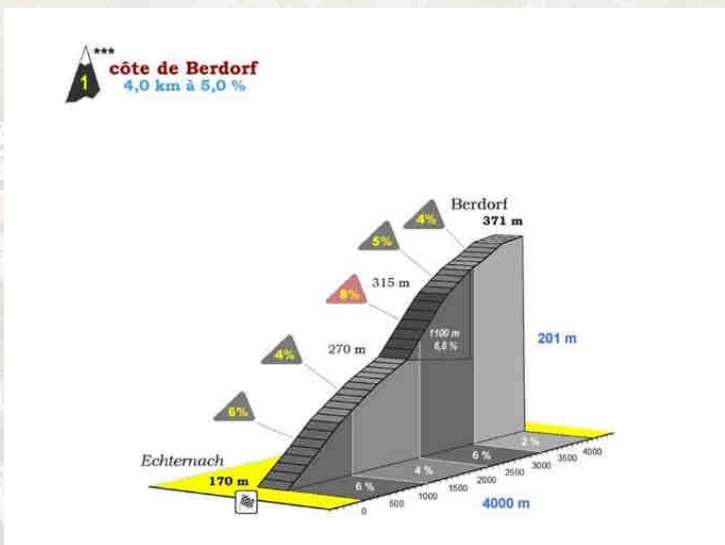
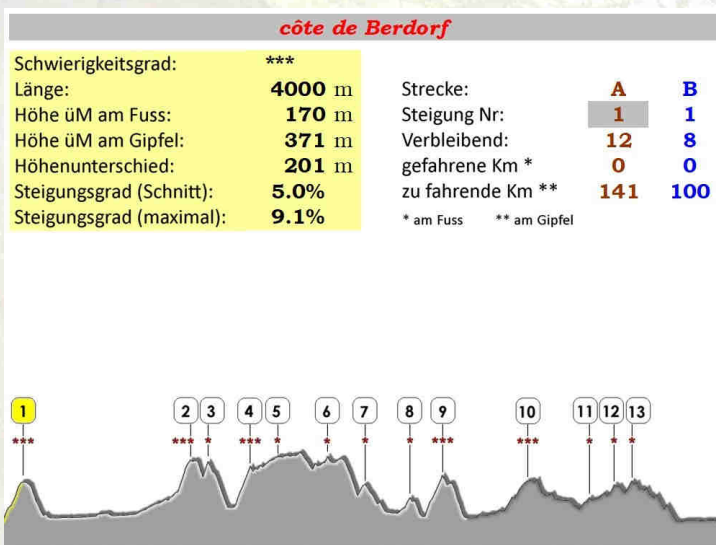
04.09.2022

Ville d'ECHTERNACH
www.echternach.lu



DIE 13 STEIGUNGEN DER LA 32^{ème} CHARLY GAUL

côte de Berdorf



manufaktur

La 32^{ème} CHARLY GAUL

ORGANISATION:
ACCContern

DIMANCHE - SONNTAG - SUNDAY

04.09.2022

Ville d'ECHTERNACH
www.echternach.lu

côte de Gralingen

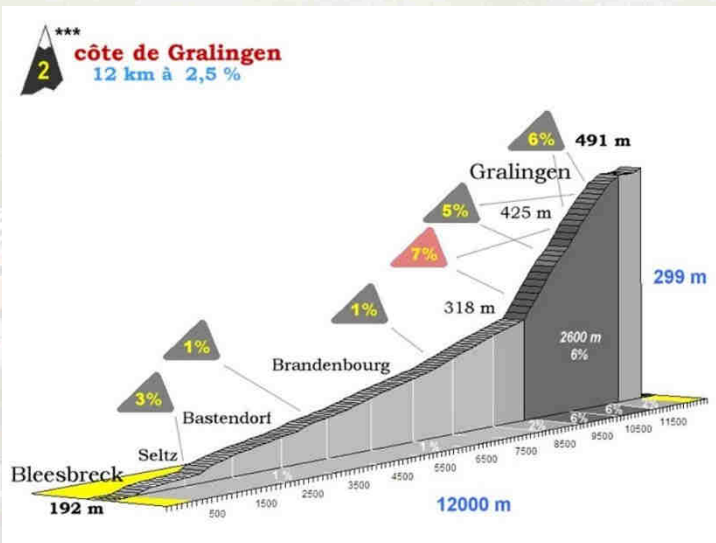
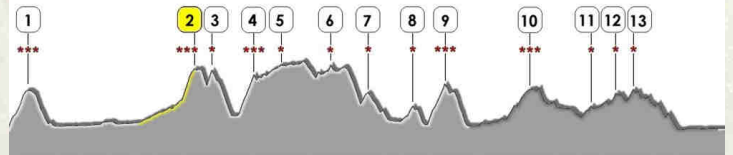
2 côte de Gralingen*** 12 km - 2,5 %



côte de Gralingen

Schwierigkeitsgrad:	***	Strecke:	A	B
Länge:	12000 m	Steigung Nr:	2	2
Höhe üm am Fuss:	191 m	Verbleibend:	11	7
Höhe üm am Gipfel:	486 m	gefährte Km *	26	26
Höhenunterschied:	295 m	zu fahrende Km **	107	66
Steigungsgrad (Schnitt):	2.5%			
Steigungsgrad (maximal):	11.0%			

* am Fuss ** am Gipfel



La 32^{ème} CHARLY GAUL

ORGANISATION:
ACCContern

DIMANCHE - SONNTAG - SUNDAY

04.09.2022

Ville d'ECHTERNACH
www.echternach.lu



côte de Hoscheid

3 côte de Hoscheid* 1,3 km - 6,4 %



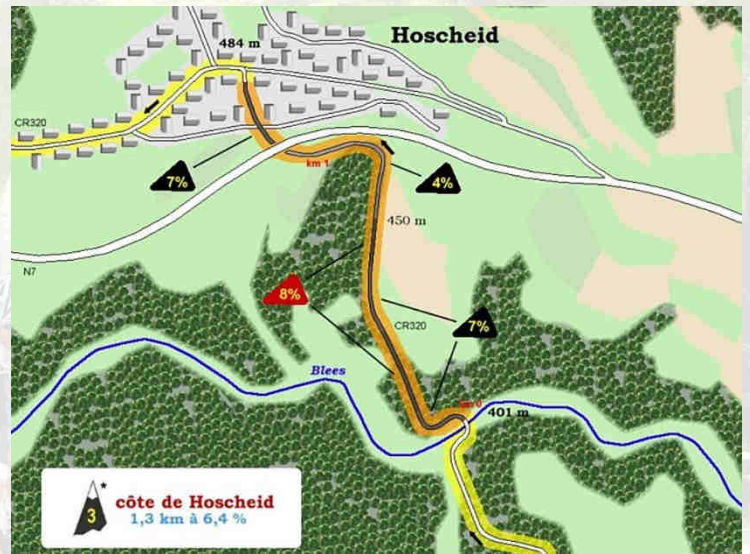
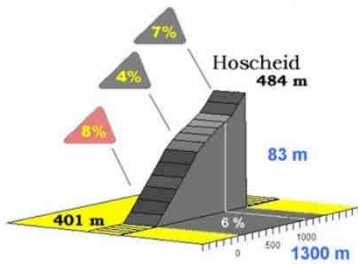
côte de Hoscheid

Schwierigkeitsgrad:	*	Strecke:	A	B
Länge:	1300 m	Steigung Nr:	3	3
Höhe üM am Fuss:	395 m	Verbleibend:	10	6
Höhe üM am Gipfel:	478 m	gefährte Km *	40	40
Höhenunterschied:	83 m	zu fahrende Km **	104	63
Steigungsgrad (Schnitt):	6.4%			
Steigungsgrad (maximal):	9.8%			

* am Fuss ** am Gipfel



3 côte de Hoscheid*
1,3 km à 6,4 %



La 32ème CHARLY GAUL

ORGANISATION:
ACCContern

DIMANCHE - SONNTAG - SUNDAY
04.09.2022

Ville d'**ECHTERNACH**
www.echternach.lu

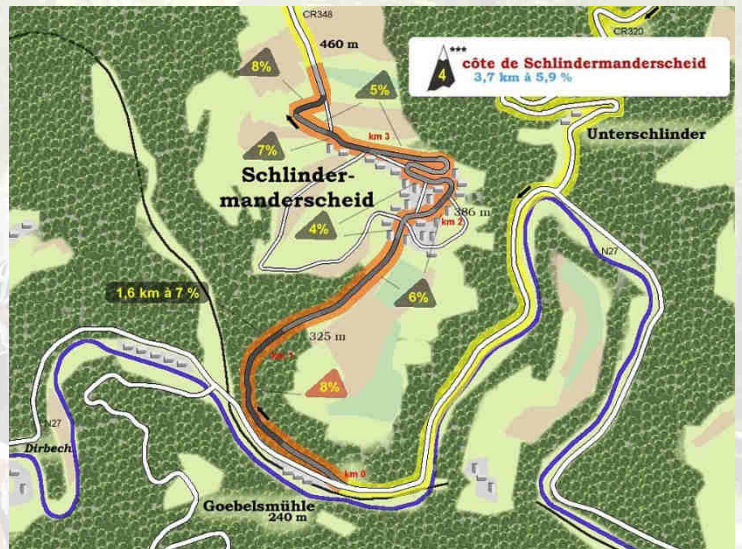
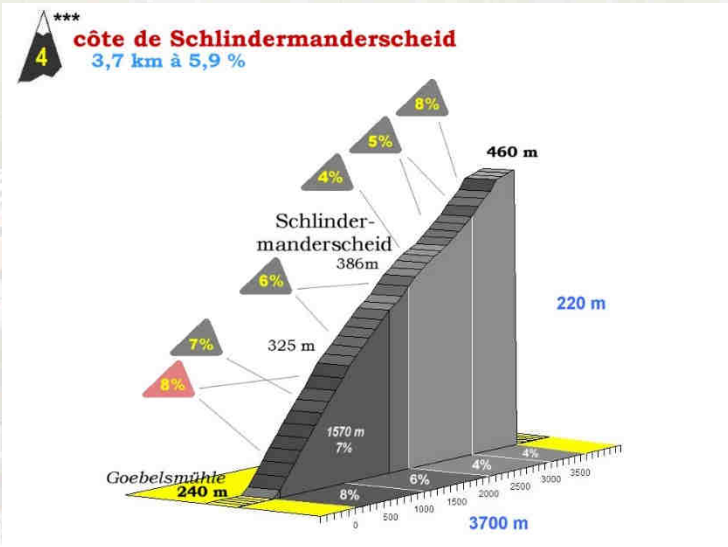
côte de Schlindermanderscheid

4 côte de Schlindermanderscheid *** 3,7 km - 5,8 %



côte de Schlindermanderscheid

Schwierigkeitsgrad:	***	Strecke:	A	B
Länge:	3700 m	Steigung Nr:	4	5
Höhe üM am Fuss:	230 m	Verbleibend:	9	46
Höhe üM am Gipfel:	453 m	gefahrte Km *	46	46
Höhenunterschied:	223 m	zu fahrende Km **	95	54
Steigungsgrad (Schnitt):	6.0%			
Steigungsgrad (maximal):	12.1%	* am Fuss ** am Gipfel		



La 32^{ème} CHARLY GAUL

ORGANISATION:
ACCContern

DIMANCHE - SONNTAG - SUNDAY
04.09.2022

Ville d'**ECHTERNACH**
www.echternach.lu



côte de Consthum

5

côte de Consthum *

3,7 km - 1,9 %



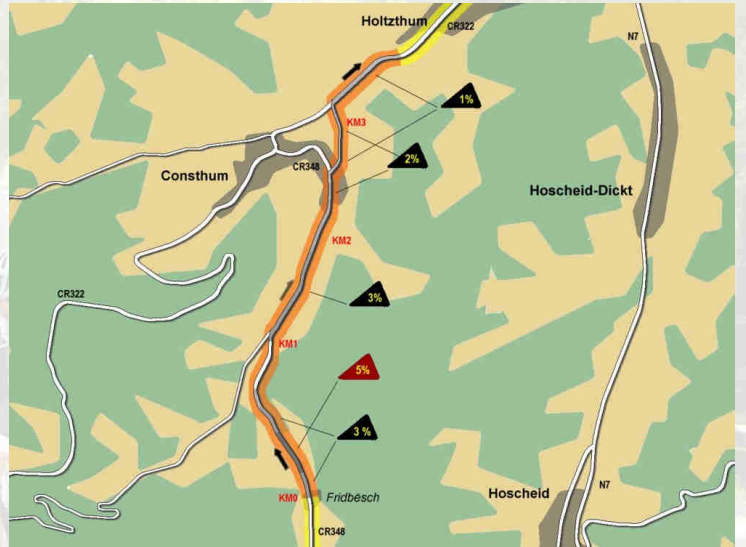
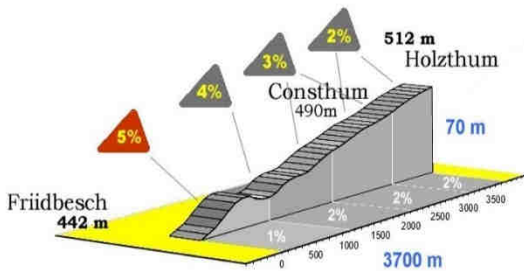
côte de Consthum

Schwierigkeitsgrad:	*	Strecke:	A	B
Länge:	3700 m	Steigung Nr:	5	5
Höhe üM am Fuss:	442 m	Verbleibend:	8	4
Höhe üM am Gipfel:	512 m	gefahrte Km *	51	51
Höhenunterschied:	70 m	zu fahrende Km **	90	49
Steigungsgrad (Schnitt):	1.9%			
Steigungsgrad (maximal):	5.3%			

* am Fuss ** am Gipfel



5 côte de Consthum
3,7 km à 1,9 %



La 32^{ème} CHARLY GAUL

ORGANISATION:
ACCContern

DIMANCHE - SONNTAG - SUNDAY
04.09.2022

Ville d'**ECHTERNACH**
www.echternach.lu

côte de Poul - Groesteen

6 côte de Groesteen (Poul) * **2,8 km - 2,9 %**



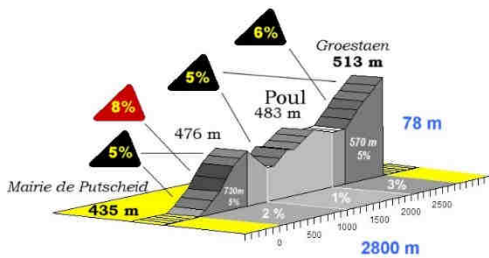
côte de Poul-Groesteen

Schwierigkeitsgrad:	*	Strecke:	A	B
Länge:	2800 m	Steigung Nr:	6	6
Höhe üM am Fuss:	440 m	Verbleibend:	7	3
Höhe üM am Gipfel:	513 m	gefahrene Km *	62	62
Höhenunterschied:	73 m	zu fahrende Km **	80	39
Steigungsgrad (Schnitt):	2.6%			
Steigungsgrad (maximal):	9.4%			

* am Fuss ** am Gipfel



6 côte de Poul-Groesteen
2,8 km à 2,8 %



La 32^{ème} CHARLY GAUL

ORGANISATION:
ACCContern

DIMANCHE - SONNTAG - SUNDAY

04.09.2022

Ville d'ECHTERNACH
www.echternach.lu

côte "Um Knupp" (Fouhren)

7 côte Um Knupp (Fouhren) * 1,3 km - 4,5 %

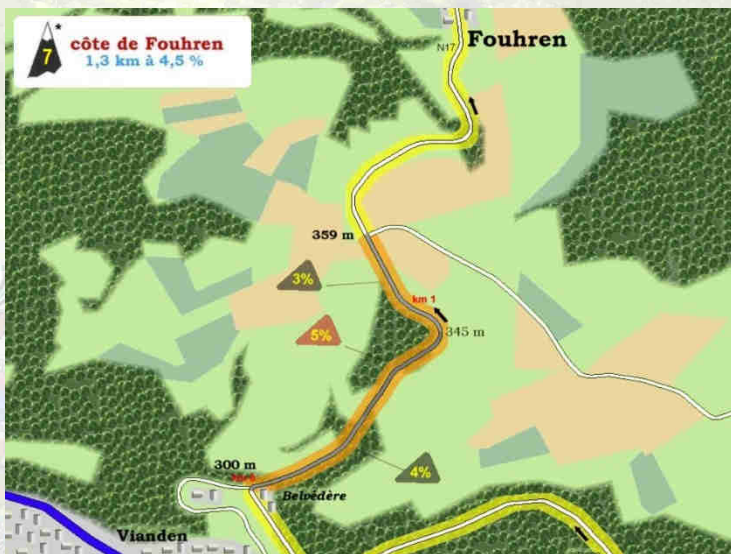
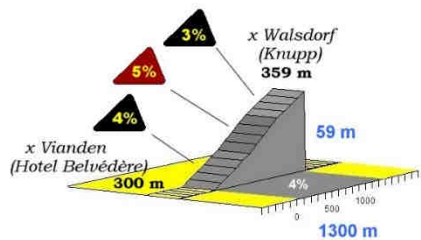


côte "Um Knupp" (Fouhren)

Schwierigkeitsgrad:	*	Strecke:	A	B
Länge:	1300 m	Steigung Nr:	7	7
Höhe üM am Fuss:	299 m	Verbleibend:	6	2
Höhe üM am Gipfel:	358 m	gefahrene Km *	71	71
Höhenunterschied:	59 m	zu fahrende Km **	73	32
Steigungsgrad (Schnitt):	4.5%			
Steigungsgrad (maximal):	6.0%	* am Fuss	** am Gipfel	



7 côte de Fouhren
1,3 km à 4,5 %



manufaktur

La 32^{ème} CHARLY GAUL

ORGANISATION:
ACCContern


DIMANCHE - SONNTAG - SUNDAY

04.09.2022

Ville d'ECHTERNACH
www.echternach.lu

côte de Hoesdorf

8 côte de Hoesdorf * 0,7 km - 7,9 %

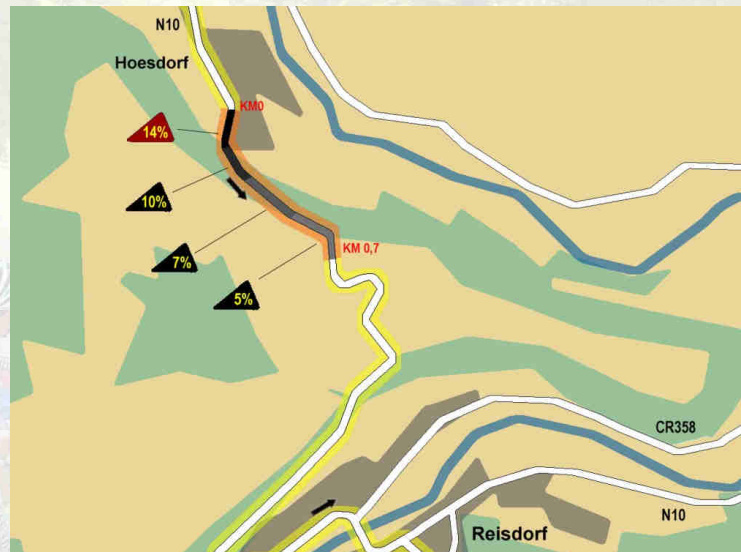
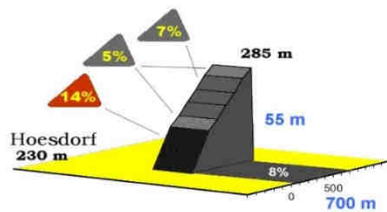


côte de Hoesdorf

Schwierigkeitsgrad:	*	Strecke:	A	B
Länge:	700 m	Steigung Nr:	8	8
Höhe üM am Fuss:	230 m	Verbleibend:	5	1
Höhe üM am Gipfel:	285 m	gefahrte Km *	80	80
Höhenunterschied:	55 m	zu fahrende Km **	64	23
Steigungsgrad (Schnitt):	7.9%			
Steigungsgrad (maximal):	14.4%	* am Fuss	** am Gipfel	



8* côte de Hoesdorf
0,7 km à 7,9 %



La 32ème CHARLY GAUL

ORGANISATION:
ACCContern

DIMANCHE - SONNTAG - SUNDAY
04.09.2022

Ville d'**ECHTERNACH**
www.echternach.lu

côte de Beaufort

9 côte de Beaufort *** 3,5 km - 6,6 %

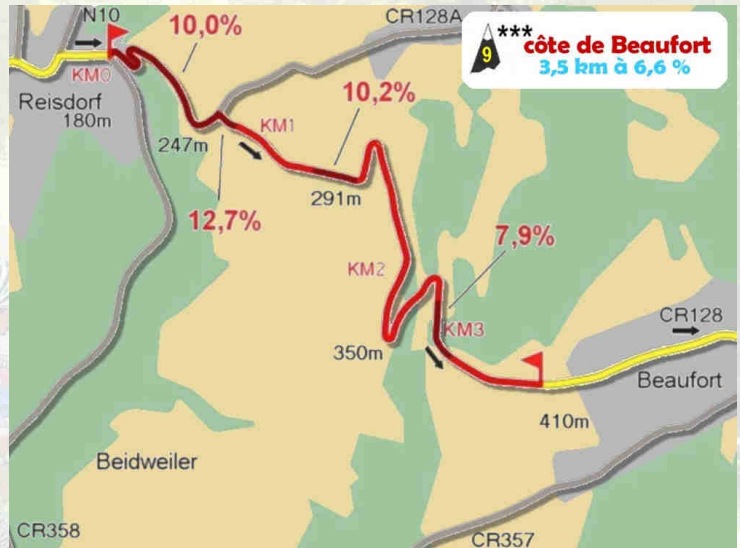
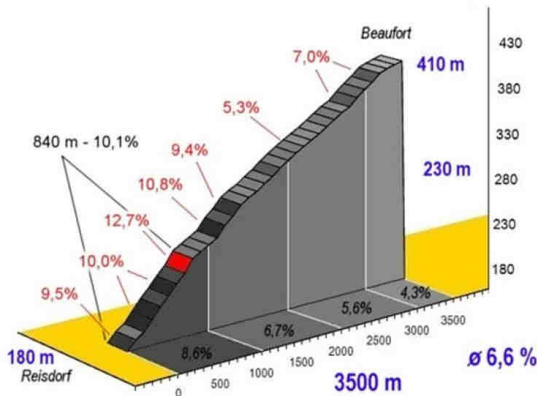


côte de Beaufort

Schwierigkeitsgrad:	***	Strecke:	A	B
Länge:	3500 m	Steigung Nr:	9	9
Höhe üM am Fuss:	182 m	Verbleibend:	4	0
Höhe üM am Gipfel:	409 m	gefahrene Km *	84	84
Höhenunterschied:	227 m	zu fahrende Km **	58	17
Steigungsgrad (Schnitt):	6.5%			
Steigungsgrad (maximal):	13.0%	* am Fuss	** am Gipfel	



9 *** côte de Beaufort
3,5 km à 6,6 %



La 32^{ème} CHARLY GAUL

ORGANISATION:
ACCContern

DIMANCHE - SONNTAG - SUNDAY

04.09.2022

Ville d'**ECHTERNACH**
www.echternach.lu

côte de Consdorf

10 côte de Consdorf *** 3,9 km - 3,4 %



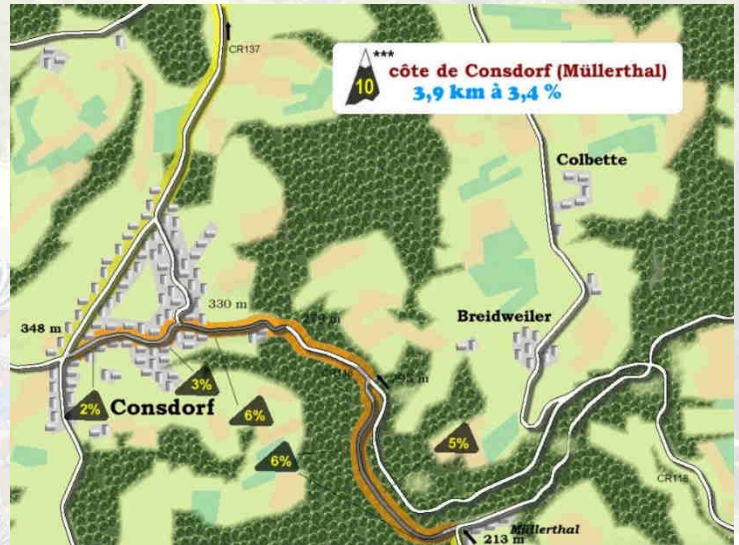
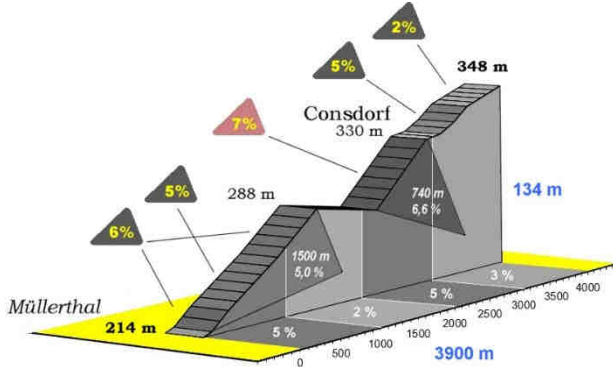
côte de Consdorf

Schwierigkeitsgrad:	***	Strecke:	A	B
Länge:	3900 m	Steigung Nr:	10	-
Höhe üM am Fuss:	214 m	Verbleibend:	3	-
Höhe üM am Gipfel:	348 m	gefahrene Km *	100	-
Höhenunterschied:	134 m	zu fahrende Km **	41	-
Steigungsgrad (Schnitt):	3.4%			
Steigungsgrad (maximal):	8.6%			

* am Fuss ** am Gipfel



10 *** côte de Consdorf (Müllerthal)
3,9 km à 3,4 %



La 32^{ème} CHARLY GAUL

ORGANISATION:
ACCContern

DIMANCHE - SONNTAG - SUNDAY

04.09.2022

Ville d'**ECHTERNACH**
www.echternach.lu

côte de Lellig

11

côte de Lellig *

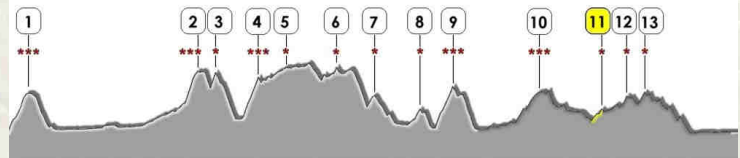
1,6 km - 3,9 %



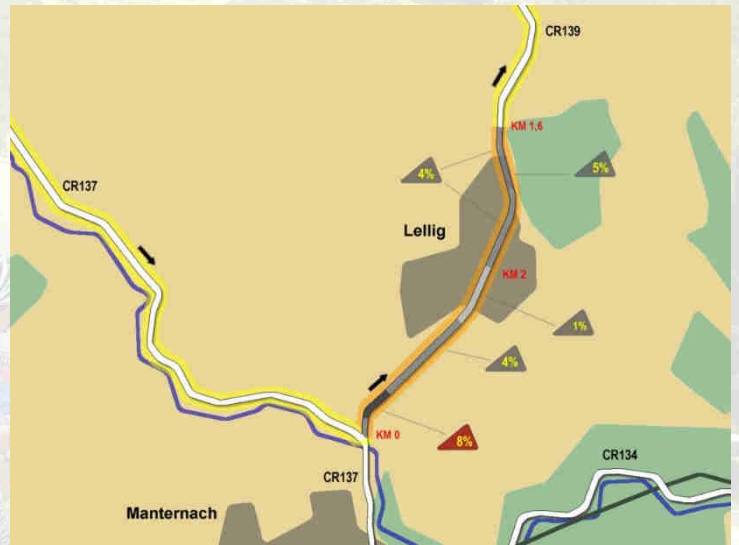
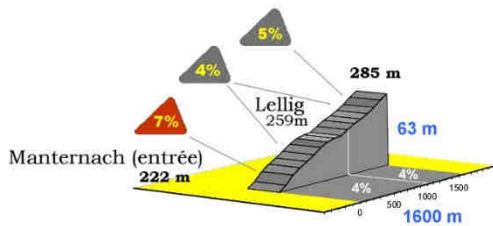
côte de Lellig

Schwierigkeitsgrad:	*	Strecke:	A	B
Länge:	1600 m	Steigung Nr:	11	-
Höhe üM am Fuss:	222 m	Verbleibend:	2	-
Höhe üM am Gipfel:	285 m	gefahrene Km *	116	-
Höhenunterschied:	63 m	zu fahrende Km **	27	-
Steigungsgrad (Schnitt):	3.9%			
Steigungsgrad (maximal):	8.7%			

* am Fuss ** am Gipfel



11*
côte de Lellig
1,6 km à 3,9 %



La 32ème CHARLY GAUL

ORGANISATION:
ACCContern

DIMANCHE - SONNTAG - SUNDAY

04.09.2022

Ville d'ECHTERNACH
www.echternach.lu



côte de Herborn

12 côte de Herborn * 3,2km - 2,5 %

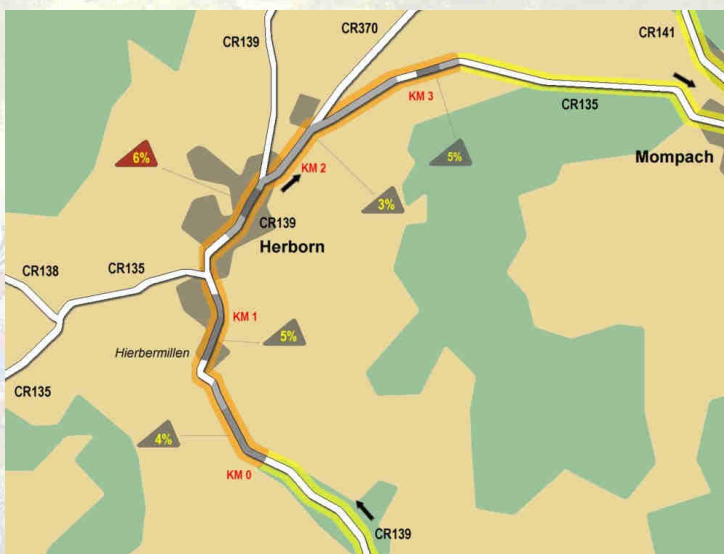
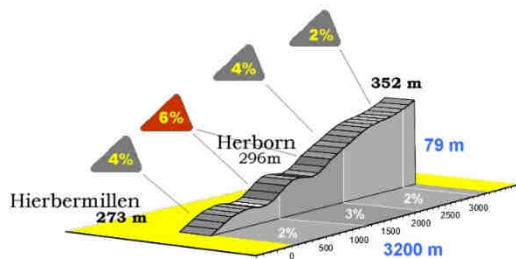


côte de Herborn

Schwierigkeitsgrad:	*		
Länge:	3200 m	Strecke:	A B
Höhe üM am Fuss:	273 m	Steigung Nr:	12 -
Höhe üM am Gipfel:	352 m	Verbleibend:	1 -
Höhenunterschied:	79 m	gefahrte Km *	119 -
Steigungsgrad (Schnitt):	2.5%	zu fahrende Km **	23 -
Steigungsgrad (maximal):	5.9%	* am Fuss ** am Gipfel	



12 * côte de Herborn
3,2 km à 2,5 %



manufaktur

La 32^{ème} CHARLY GAUL

ORGANISATION:
ACCContern

DIMANCHE - SONNTAG - SUNDAY
04.09.2022

Ville d'**ECHTERNACH**
www.echternach.lu

côte de Pafebiertg

13 côte de Pafebiertg * **1,9 km - 3,4 %**

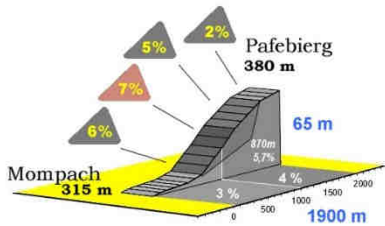


côte de Pafebiertg

Schwierigkeitsgrad:	*	Strecke:	A	B
Länge:	1900 m	Steigung Nr:	13	-
Höhe üM am Fuss:	313 m	Verbleibend:	0	-
Höhe üM am Gipfel:	378 m	gefahrene Km *:	124	-
Höhenunterschied:	65 m	zu fahrende Km **:	19	-
Steigungsgrad (Schnitt):	3.4%			
Steigungsgrad (maximal):	7.4%	* am Fuss	** am Gipfel	



13 * côte de Pafebiertg
1,9 km à 3,4 %



13 * côte de Pafebiertg
1,9 km à 3,4 %

