

La 29ème CHARLY GAUL

ORGANISATION:



DIMANCHE - SONNTAG - SUNDAY

02.09.2018

Ville
d'ECHTERNACH 
www.echternach.lu

ACHTUNG GEFAHR !!

Die La Charly Gaul findet auf öffentlichen Straßen statt und es ist leider nicht zu vermeiden, dass es immer wieder gefährliche Passagen in der Strecke gibt. Alle Konkurrenten müssen die Verkehrsvorschriften strikt beachten. Mit Hilfe der großherzoglichen Polizei sorgen wir jedoch dafür, dass das Rennen an allen Kreuzungen auf dem Kurs Vorfahrt hat. Das Gesetz erlaubt es uns jedoch nicht, diese Maßnahme für mehr als eine Stunde zu erhalten. Folglich **verlieren alle Fahrer, die mehr als eine Stunde Rückstand auf den Führenden des Rennens haben, auf verschiedenen Kreuzungen die Vorfahrt**, die bis dahin durch die Präsenz der Polizei garantiert war.

Die gefährlichsten Punkte auf der Strecke und der Kreuzungen ohne Vorfahrtgarantie :

STRECKE A (153 km) Gefährliche Passagen

km	Ort - Beschreibung	GEFAHR
8	GRUNDHOF – Kreuzung nach Beaufort Linkskurve mit Verkehrsinseln	
18	Zwischen BEAUFORT und REISDORF Schnelle Abfahrt mit einigen Haarnadelkurven	
21	REISDORF – Ortsdurchfahrt Schnelle Abfahrt mit Haarnadelkurven am Eingang des Dorfes Scharfe Linkskurve bei der Einfahrt auf die N10	
24	HOESDORF – Ortsdurchfahrt Schnelle Abfahrt mit Kurven Schlechter Straßenbelag.	
32	VIANDEN – Ortsdurchfahrt Straßenverengung und etwas später scharfe Rechtskurve Erhöhtes Verkehrsaufkommen möglich	
44	UNTEREISENBACH – Ortsdurchfahrt Scharfe Linkskurve mit Einbiegen auf eine enge Straße	
50	Zwischen WAHLHAUSEN und MAIRIE DE PUTSCHEID Abfahrt mit Haarnadelkurve	
56	Zwischen MAIRIE DE PUTSCHEID und BRANDENBOURG Lange Abfahrt mit einigen Kurven	
59	BRANDENBOURG – Ortsdurchfahrt Scharfe Linkskurve	
68	Zwischen Mont-St-Nicolas und Vianden Abfahrt mit Kurven – scharfe Rechtskurve am Ende der Abfahrt	
73	Zwischen Vianden und Fohren Abfahrt mit Kurven	



manufaktur

La 29ème CHARLY GAUL

ORGANISATION:



DIMANCHE - SONNTAG - SUNDAY

02.09.2018

Ville
d' **ECHTERNACH**
www.echternach.lu

76	BETTEL – Ortsdurchfahrt Scharfe Rechtskurve	
82	Radweg zwischen HOESDORF und WALLENDORF Abfahrt mit scharfen Kurven auf engem Weg	
87	MOESTROFF – Ortsdurchfahrt Scharfe Kurven auf engen Straßen	
90	Zwischen HIERZENHAFF und KEIWELBACH Abfahrt auf engem Weg mit scharfen Kurven, davon eine Haarnadelkurve	
100	Kreuzung MEDERNACH Scharfe Linkskurve in leichter Abfahrt mit Einbiegen auf einen schmalen Weg	
107	BREIDWEILER-PONT Passage über eine enge Brücke	
115	Zwischen ALTRIER und BECH Schnelle Abfahrt mit Kurven	
116	BECH – Ortsdurchfahrt Scharfe Rechtskurve bei der Kirche	
119	BERBOURG – Ortsdurchfahrt Mehrere scharfe Kurven	
121	Zwischen BERBOURG und MANTERNACH Abfahrt mit Kurven	
125	Zwischen LELLIG und BOCKSBIERG Abfahrt auf engem Weg mit Kurven am Ende der Abfahrt	
128	Kreuzung BOCKSBIERG Scharfe Linkskurve	
137	Kreuzung OSWEILER Scharfe Rechtskurve bei leichter Abfahrt	
137	DICKWEILER – Ortsdurchfahrt Schnelle Abfahrt mit Kurven, davon eine Scharfe beim Ortsausgang	
142	GIRST – Ortsdurchfahrt Schnelle Abfahrt mit Straßenverengung	
142	HINKEL – Ortseinfahrt Mehrere scharfe Kurven in der Abfahrt mit Einbiegen in eine enge Straße	
143	Radweg hinter HINKEL Enge Kurven auf enger Straße	
153	ECHTERNACH – Ortsdurchfahrt Scharfe Kurve rund 200 M vor dem Ziel. Ankunft auf Kopfsteinpflaster Straßenverengung hinter der Ziellinie.	



manufaktur

La 29ème CHARLY GAUL

Kreuzungen ohne Vorfahrtgarantie

ORGANISATION:



DIMANCHE - SONNTAG - SUNDAY

02.09.2018

Ville
d'ECHTERNACH 
www.echternach.lu

km	ORT	Kreuzung	Richtung	GEFAHR
8	GRUNDHOF	nach Beaufort	←	
16	BEAUFORT	nach Reisdorf	→	
21	REISDORF	nach Diekirch	←	
29	BETTEL	nach Vianden	→	
44	UNTEREISENBACH	nach Wahlhausen	←	
44	UNTEREISENBACH	nach Wahlhausen	←	
47	WAHLHAUSEN	nach Vianden	←	
49	SCHMUELEN	nach Vianden	←	
59	BRANDENBOURG	nach Landscheid	←	
65	GROESTEEN	nach Vianden	←	
65	GROESTEEN	nach Vianden	→	
71	Kreuzung VIANDEN	nach Fouhren	→	
74	FOUHREN	nach Bettel	←	
81	HOESDORF	nach PC3 Wallendorf	←	
83	Kreuzung WALLENDORF	nach Reisdorf	→	
85	REISDORF	nach Diekirch	→	
87	MOESTROFF	nach Hierzenhaff	←	
89	HIERZENHAFF	nach Keiweibach	→	
91	KEIWELBACH	nach Ermsdorf	→	
94	ERMSDORF	nach Savelborn	←	
100	MEDERNACH	nach Gillenshaff	←	
103	KITZEBUR	nach Christnach	←	
117	Kreuzung BROUCH	nach Berbourg	←	
123	Kreuzung MANTERNACH	nach Lellig	←	
128	Kreuzung BOCKSBIERG	nach Mompach	←	
142	HINKEL	nach PC3 Rosport	←	
143	Kreuzung PC3 x N10	nach Rosport	←	

ACHTUNG !!! Diese Liste ist nicht ausführlich und es können noch weitere Problemstellen geben. Alle Teilnehmer müssen unter allen Umständen strikt die Verkehrsvorschriften beachten.
























manufaktur

La 29ème CHARLY GAUL

STRECKE B (89 km)

Gefährliche Stellen

km	ORT / Beschreibung	GEFAHR
8	GRUNDHOF – Kreuzung nach Beaufort Linkskurve mit Verkehrsinseln	 
18	Zwischen BEAUFORT und REISDORF Schnelle Abfahrt mit einigen Haarnadelkurven	 
21	REISDORF – Ortsdurchfahrt Schnelle Abfahrt mit Haarnadelkurven am Eingang des Dorfes Scharfe Linkskurve bei der Einfahrt auf die N10	  
23	MOESTROFF – Ortsdurchfahrt Scharfe Kurven auf engen Straßen	 
26	Zwischen HIERZENHAFF und KEIWELBACH Abfahrt auf engem Weg mit scharfen Kurven, davon eine Haarnadelkurve	  
36	Kreuzung MEDERNACH Scharfe Linkskurve in leichter Abfahrt mit Einbiegen auf einen schmalen Weg	  
43	BREIDWEILER-PONT Passage über eine enge Brücke	
51	Zwischen ALTRIER und BECH Schnelle Abfahrt mit Kurven	 
52	BECH – Ortsdurchfahrt Scharfe Rechtskurve bei der Kirche	
55	BERBOURG – Ortsdurchfahrt Mehrere scharfe Kurven	
57	Zwischen BERBOURG und MANTERNACH Abfahrt mit Kurven	 
61	Zwischen LELLIG und BOCKSBIERG Abfahrt auf engem Weg mit Kurven am Ende der Abfahrt	  
64	Kreuzung BOCKSBIERG Scharfe Linkskurve	
72	Kreuzung OSWEILER Scharfe Rechtskurve bei leichter Abfahrt	 
73	DICKWEILER – Ortsdurchfahrt Schnelle Abfahrt mit Kurven, davon eine Scharfe beim Ortsausgang	  
76	GIRST – Ortsdurchfahrt Schnelle Abfahrt mit Straßenverengung	 

La 29ème CHARLY GAUL

ORGANISATION:



DIMANCHE - SONNTAG - SUNDAY

02.09.2018

Ville d'ECHTERNACH
www.echternach.lu



78 HINKEL – Ortseinfahrt

Mehrere scharfe Kurven in der Abfahrt mit Einbiegen in eine enge Straße



79 Radweg hinter HINKEL

Enge Kurven auf enger Straße



89 ECHTERNACH – Ortsdurchfahrt

Scharfe Kurve rund 200 M. vor dem Ziel. Ankunft auf Kopfsteinpflaster
Straßenverengung hinter der Ziellinie.



Kreuzungen ohne Vorfahrtsgarantie

km	ORT	Kreuzung	Richtung	GEFAHR
8	GRUNDHOF	nach Beaufort	←	
16	BEAUFORT	nach Reisdorf	→	
21	REISDORF	nach Diekirch	←	
23	MOESTROFF	nach Hierzenhaff	←	
25	HIERZENHAFF	nach Keiwelbach	→	
27	KEIWELBACH	nach Ermsdorf	→	
30	ERMSDORF	nach Savelborn	←	
36	Kreuzung MEDERNACH	nach Gillenshaff	←	
39	KITZEBUR	nach Christnach	←	
53	Kreuzung BROUCH	nach Berbourg	←	
59	Kreuzung MANTERNACH	nach Lellig	←	
64	Kreuzung BOCKSBIERG	nach Mompach	←	
78	HINKEL	nach PC3 Rosport	←	
80	Kreuzung PC3 x N10	nach Rosport	←	

ACHTUNG !!! Diese Liste ist nicht ausführlich und es können noch weitere Problemstellen geben. Alle Teilnehmer müssen unter allen Umständen strikt die Verkehrsvorschriften beachten.

Außerdem bitten wir sie, ganz besonders auf Fahrraddiebstähle aufzupassen, welche seit einigen Monaten immer häufiger in unserem Land werden. SEID VORSICHTIG, BEHALTET EUER BIKE IM BLICK!



manufaktur