



La 18^{ème} Charly Gaul

Am 16. September 2007 in Contern

Die 11 Steigungen

Côte de Senningerberg ***

Allgemeine Infos

Schwierigkeitsgrad : ***
 Länge : 3.200 m
 Anfangshöhe : 250 m
 Gipfelhöhe : 399 m
 Höhenunterschied : 149 m
 Durchschnittssteigung : 4,7%
 Maximalsteigung : 5,7 %

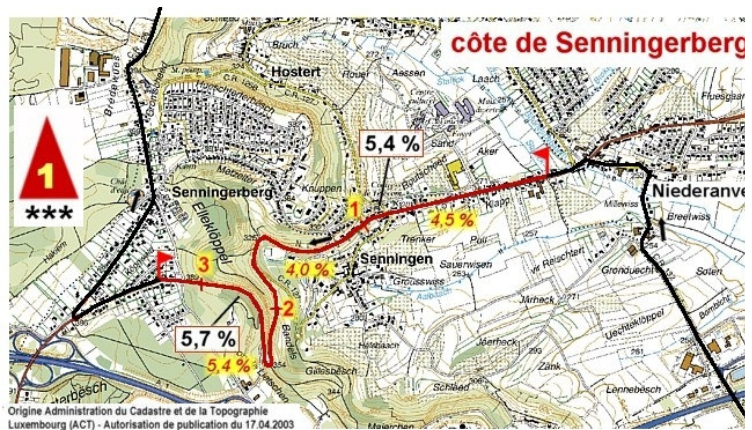
Strecke A :

Steigung no 1
 Verbl. Steigungen : 10
 gefahrene km : 5
 Verbl. Kilometer : 154

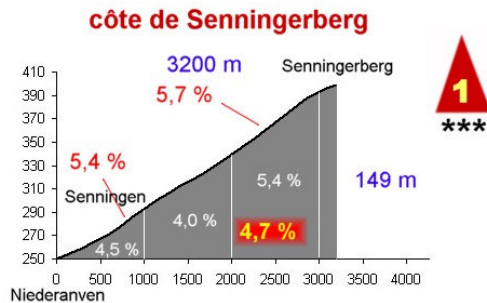
Strecke B :

Steigung no 1
 Verbl. Steigungen : 5
 gefahrene km : 5
 Verbl. Kilometer : 83

Karte



Profil



Bild



Côte de Stegen (Medernach) **

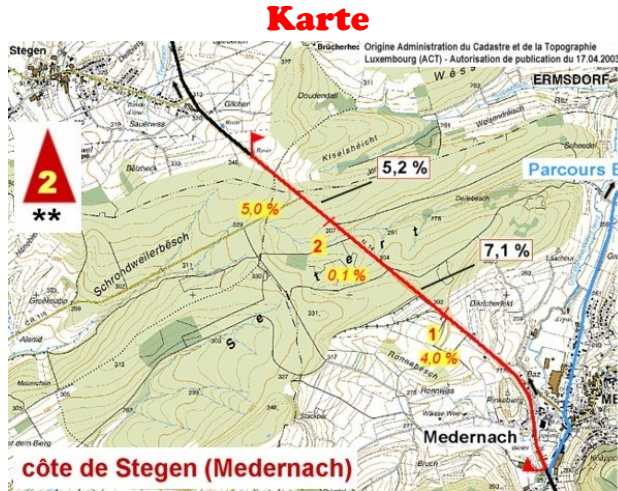
Allgemeine Infos

Schwierigkeitsgrad : **
 Länge : 2.800 m
 Anfangshöhe : 255 m
 Gipfelhöhe : 340 m
 Höhenunterschied : 85 m
 Durchschnittssteigung : 3,0%
 Maximalsteigung : 7,1 %


Strecke A :

Steigung no 2 -
 Verbl. Steigungen : 9 -
 gefahrene km : 34 -
 Verbl. Kilometer : 126 -

Strecke B :

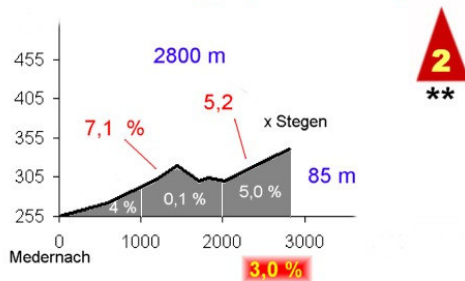


Bild



Profil

côte de Stegen (Medernach)



Côte de Schmuellen (Wahlhausen) ***

Allgemeine Infos

Schwierigkeitsgrad : ***
 Länge : 16.200 m
 Anfangshöhe : 190 m
 Gipfelhöhe : 523 m
 Höhenunterschied : 333 m
 Durchschnittssteigung : 2,1%
 Maximalsteigung : 5,4 %


Strecke A :

Steigung no 3 -
 Verbl. Steigungen : 8 -
 gefahrene km : 47 -
 Verbl. Kilometer : 64 -

Strecke B :




Bild



Profil

côte de Schmuellen



Côte de Groesteen ****

Allgemeine Infos

Schwierigkeitsgrad : ****
 Länge : 3.800 m
 Anfangshöhe : 230 m
 Gipfelhöhe : 513 m
 Höhenunterschied : 283 m
 Durchschnittssteigung : 7,4%
 Maximalsteigung : 9,5 %

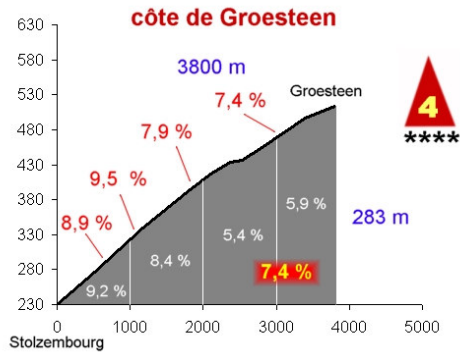
Strecke A :

Steigung no 4
 Verbl. Steigungen : 7
 gefahrene km : 82
 Verbl. Kilometer : 77

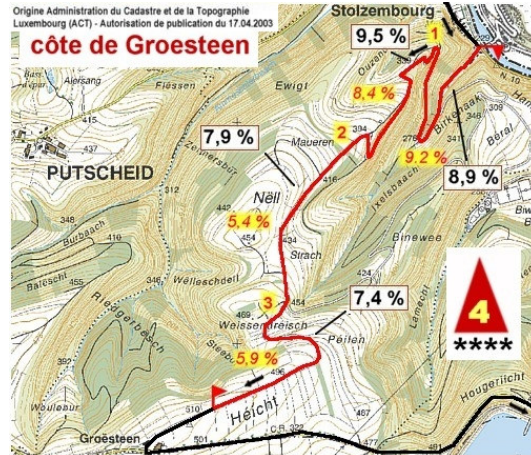
Strecke B :

-
 -
 -
 -


Profil



Karte



Bild



Côte de Knupp (Fouhren) *

Allgemeine Infos

Schwierigkeitsgrad : *
 Länge : 1.300 m
 Anfangshöhe : 300 m
 Gipfelhöhe : 359 m
 Höhenunterschied : 59 m
 Durchschnittssteigung : 4,5%
 Maximalsteigung : 5,2 %

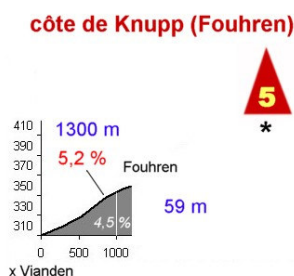
Strecke A :

Steigung no 5
 Verbl. Steigungen : 6
 gefahrene km : 92
 Verbl. Kilometer : 68

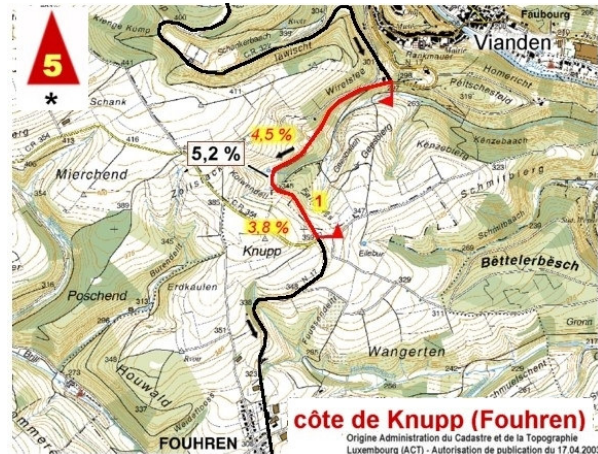
Strecke B :

-
 -
 -
 -


Profil



Karte



Bild



Côte de Broderbour (Gilsdorf) ***

Allgemeine Infos

Schwierigkeitsgrad : ***
 Länge : 2.400 m
 Anfangshöhe : 190 m
 Gipfelhöhe : 337 m
 Höhenunterschied : 147 m
 Durchschnittssteigung : 6,4%
 Maximalsteigung : 8,4 %

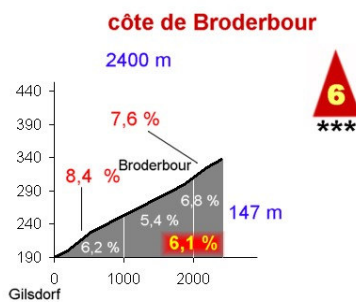
Strecke A :

Steigung no 6
 Verbl. Steigungen : 5
 gefahrene km : 102
 Verbl. Kilometer : 59

Strecke B :

-
 -
 -
 -


Profil



Karte



Bild



Côte de Grevenhaff (Ermsdorf) ***

Allgemeine Infos

Schwierigkeitsgrad : ***
 Länge : 2.600 m
 Anfangshöhe : 245 m
 Gipfelhöhe : 415 m
 Höhenunterschied : 170 m
 Durchschnittssteigung : 6,5%
 Maximalsteigung : 9,6 %

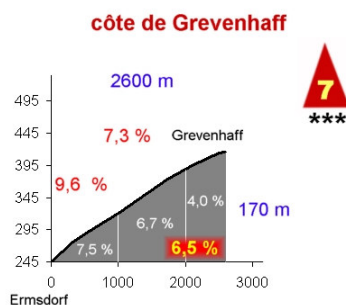
Strecke A :

Steigung no 7
 Verbl. Steigungen : 4
 gefahrene km : 108
 Verbl. Kilometer : 52

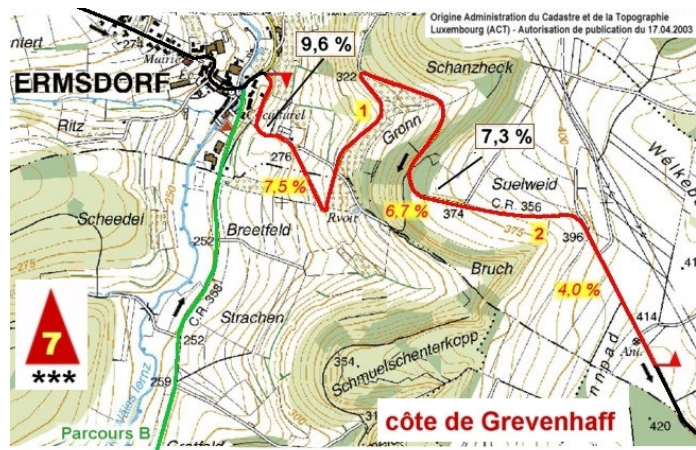
Strecke B :

Steigung no 2
 Verbl. Steigungen : 4
 gefahrene km : 37
 Verbl. Kilometer : 52


Profil



Karte



Bild



Côte de Graulinster **

Allgemeine Infos

Schwierigkeitsgrad : **
 Länge : 2.400 m
 Anfangshöhe : 280 m
 Gipfelhöhe : 360 m
 Höhenunterschied : 80 m
 Durchschnittssteigung : 3,4%
 Maximalsteigung : 4,8 %

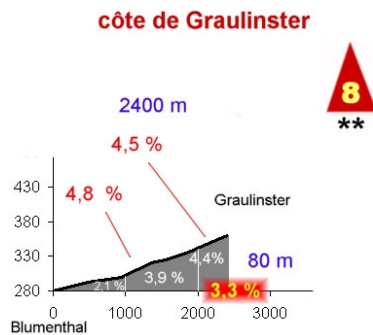
Strecke A :

Steigung no 8
 Verbl. Steigungen : 3
 gefahrene km : 123
 Verbl. Kilometer : 37

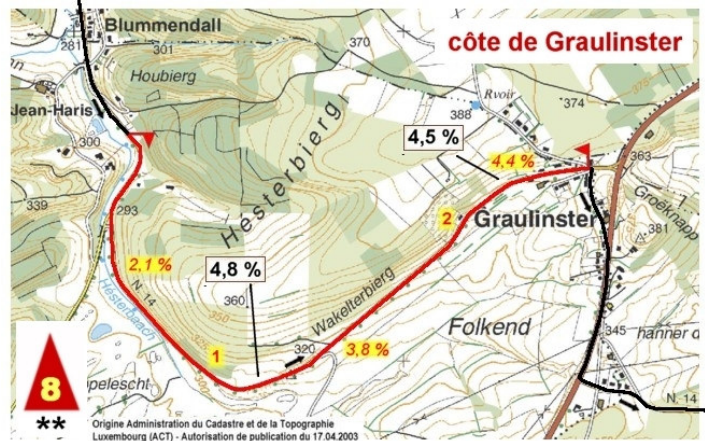
Strecke B :

Steigung no 3
 Verbl. Steigungen : 3
 gefahrene km : 52
 Verbl. Kilometer : 37


Profil



Karte



Bild



Côte de Mensdorf *

Allgemeine Infos

Schwierigkeitsgrad : *
 Länge : 1.100 m
 Anfangshöhe : 255 m
 Gipfelhöhe : 300 m
 Höhenunterschied : 45 m
 Durchschnittssteigung : 4,0%
 Maximalsteigung : 6,3 %

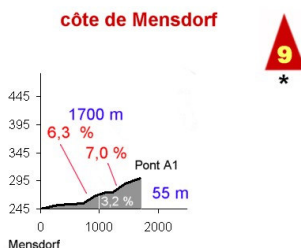
Strecke A :

Steigung no 9
 Verbl. Steigungen : 2
 gefahrene km : 145
 Verbl. Kilometer : 18

Strecke B :

Steigung no 4
 Verbl. Steigungen : 2
 gefahrene km : 73
 Verbl. Kilometer : 18

Profil



Karte



Bild



Côte de Hakenhaff *

Allgemeine Infos

Schwierigkeitsgrad : *
 Länge : 3.400 m
 Anfangshöhe : 220 m
 Gipfelhöhe : 280 m
 Höhenunterschied : 60 m
 Durchschnittssteigung : 1,8 %
 Maximalsteigung : 8,1 %

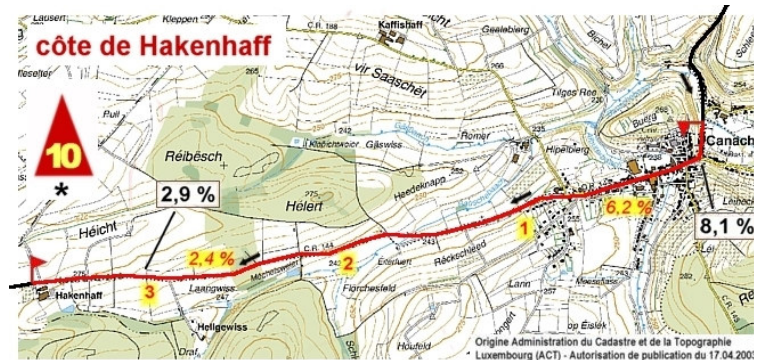
Strecke A :

Steigung no 10
 Verbl. Steigungen : 1
 gefahrene km : 150
 Verbl. Kilometer : 10

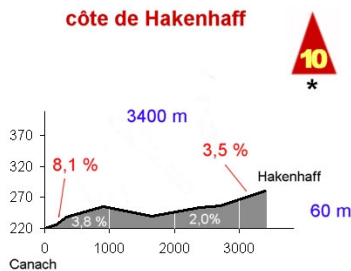
Strecke B :

Steigung no 5
 Verbl. Steigungen : 1
 gefahrene km : 79
 Verbl. Kilometer : 10

Karte



Profil



Bild



Côte de Syren (Contern) **

Allgemeine Infos

Schwierigkeitsgrad : **
 Länge : 700 m
 Anfangshöhe : 270 m
 Gipfelhöhe : 325m
 Höhenunterschied : 55 m
 Durchschnittssteigung : 7,7 %
 Maximalsteigung : 13,7 %

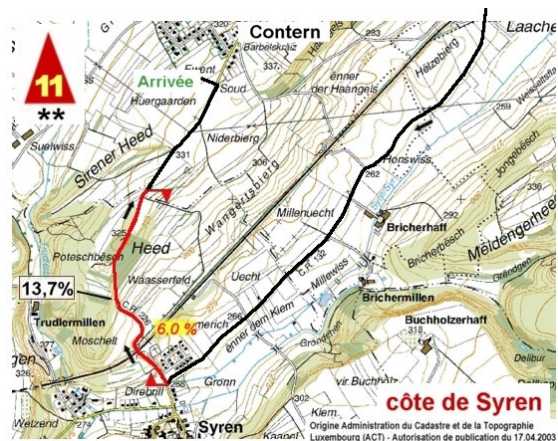
Strecke A :

Steigung no 11
 Verbl. Steigungen : -
 gefahrene km : 161
 Verbl. Kilometer : 1

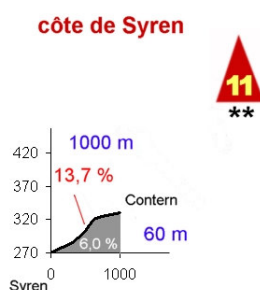
Strecke B :

Steigung no 6
 Verbl. Steigungen : -
 gefahrene km : 91
 Verbl. Kilometer : 1

Karte



Profil



Bild

